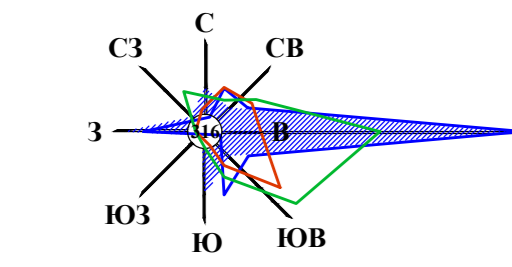


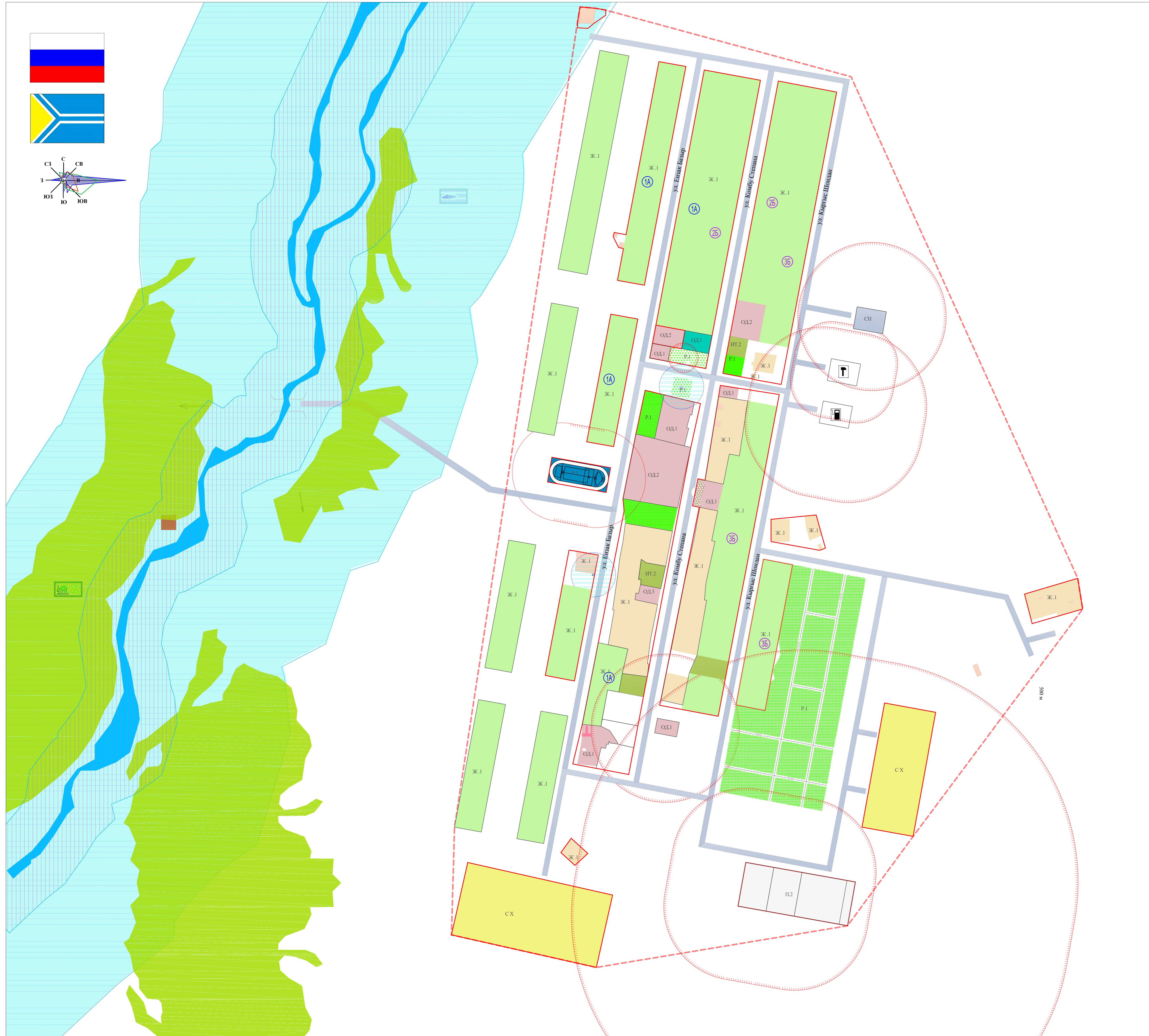


**КАРТА ГРАДОСТРОИТЕЛЬНОГО ЗОНИРОВАНИЯ, ЗОН С ОСОБЫМИ УСЛОВИЯМИ ИСПОЛЬЗОВАНИЯ ТЕРРИТОРИИ И
ОБЪЕКТОВ КУЛЬТУРНОГО НАСЛЕДИЯ СУМОНЫ КАЧЫК ЭРЗИНСКОГО КОЖУУНА РЕСПУБЛИКИ ТЫВА**



УСЛОВНЫЕ ОБОЗНАЧЕНИЯ

ТЕРРИТОРИАЛЬНЫЕ ЗОНЫ

- Р.1 - Зоны рекреации
- Жилые зоны (Ж):**
- Ж.1 - Зона жилой усадебной застройки
- Общественно-деловые зоны (ОД):**
- ОД.1 - Зона делового, общественного и коммерческого назначения
- ОД.2 - Зона объектов образования
- ОД.3 - Зона объектов здравоохранения и социальной защиты
- Производственно-коммунальные зоны (П):**
- П.1 - Зона производственных предприятий пищевого профиля V класса вредности
- П.2 - Зона производственных предприятий непищевого профиля V класса вредности
- П.3 - Зона производственных предприятий непищевого профиля IV класса вредности
- Зоны инженерной и транспортной инфраструктуры (ИТ):**
- ИТ.1 - Зона автомобильного транспорта
- ИТ.2 - Зона инженерной инфраструктуры
- СХ - Зоны сельскохозяйственного использования
- СН - Зоны специального назначения
- Л - Зоны природного ландшафта
- Аз - Зоны акваторий

ЗОНЫ С ОСОБЫМИ УСЛОВИЯМИ ИСПОЛЬЗОВАНИЯ ТЕРРИТОРИИ

- Водоохранная зона
- Прибрежная защитная полоса
- Прибрежная защитная полоса, имеющая особо ценное рыбохозяйственное значение (места нереста, нагула, зимовки рыб)
- Охранная зона линейных объектов
- Санитарно-защитная зона
- Зона санит. охраны источников питьевого водоснабжения

ОСОБО ОХРАНЯЕМЫЕ ТЕРРИТОРИИ ПРИРОДООХРАННОГО НАЗНАЧЕНИЯ

- Земли запретных и нерестоохранных полос (200 м)

РЕКРЕАЦИОННОГО НАЗНАЧЕНИЯ

- Земли рекреационного назначения

ИСТОРИКО-КУЛЬТУРНОГО НАЗНАЧЕНИЯ

- Территории гражданских захоронений

ЛЕСА

- Леса

ПОВЕРХНОСТНЫЕ ВОДНЫЕ ОБЪЕКТЫ

- Водоток (река, ручей)

ОБЪЕКТЫ КУЛЬТУРНОГО НАСЛЕДИЯ

- Памятник

ОБЪЕКТЫ УЛИЧНО-ДОРОЖНОЙ СЕТИ

- Дорога в населенном пункте

Шифр: ПЗ-16/2016					ПЗ
"Внесение дополнений в правила землепользования и застройки сумоны Качык Эрзинского кожууна Республики Тыва"					
Мас. Шкала	Лист	Чел.	Подпись	Дата	
Разработчик	Создан	А.А.		11.2016	
Исполнитель	Выполнен	М.М.			
	Исполнен	Б.Б.			
Правила землепользования и застройки				Страниц	Лист
				РП	1
Карта градостроительного зонирования. Зоны с особыми условиями использования территории и объектов культурного наследия. М 2000				Формат	А0