






ИНВЕСТИЦИОННЫЙ ПАСПОРТ МУНИЦИПАЛЬНОГО РАЙОНА «ЭРЗИНСКИЙ КОЖУУН РЕСПУБЛИКИ ТЫВА»





Инвестиционный паспорт Эрзинского района



Содержание

1	Обращение Председателя администрации кожууна	3
2	Краткая характеристика кожууна	4
3	Описание экономического потенциала кожууна	5
3.1.	Природно-ресурсный потенциал	5
3.1.1.	Земельные ресурсы	5
3.1.2.	Лечебно-оздоровительные ресурсы	6
3.1.3.	Минерально-сырьевые ресурсы	6
3.1.4.	Туристско-рекреационный потенциал	7
3.1.5.	Объемы и перечень образованных и накопленных отходов производства, неиспользуемых промышленными предприятиями и другими производствами и возможные пути их переработки.	8
3.1.6.	Характеристика лесных ресурсов	9
3.2.	Краткая характеристика ключевых отраслей экономики муниципального района «Эрзинский кожуун»	9
3.2.1.	Агропромышленный комплекс	9
3.2.2.	Промышленность	11
4	Инфраструктурные объекты экономики муниципального района «Эрзинский кожуун»	12
4.1.	Инженерная инфраструктура	12
4.2.	Транспортная инфраструктура	12
4.3.	Связь	14
5.	Краткая характеристика трудовых ресурсов кожууна	14
6.	Инвестиционный климат в Эрзинском кожууне	15
6.1.	Инвестиционные проекты	16
6.1.1.	Наиболее значимые инвестиционные проекты, реализуемые на территории муниципального района «Эрзинский кожуун»	16
6.2.2.	Инвестиционные проекты, предлагаемые администрацией Эрзинского кожууна	17
7.	Контакты	21



1. Обращение председателя администрации Эрзинского кожууна

Уважаемые господа!



Искренне рад приветствовать всех, кто проявил интерес к Эрзинскому кожууну Республики Тыва - одному из самых живописных уголков Тувы, кто стремится здесь, в южных рубежах Республики Тыва, реализовать свои возможности, идеи, предложения.

Гостеприимство и доброжелательность всегда присущи нашему кожууну. В нашем кожууне живут трудолюбивые люди, которые всегда рады видеть Вас как гостя и, как партнера. Мы открыты для взаимовыгодного сотрудничества в любой отрасли и сферы жизни нашего кожууна. Мы также готовы стать устойчивым мостиком, который будет связывать с малой Родиной тех, кто в разное время покинул наш кожуун, но по - прежнему интересуется его жизнью.

На территории Эрзинского кожууна возможно размещение новых промышленных и сельскохозяйственных производств. Способствует этому наличие свободных земель, трудовых ресурсов и помощь районной администрации. Кожуун богат

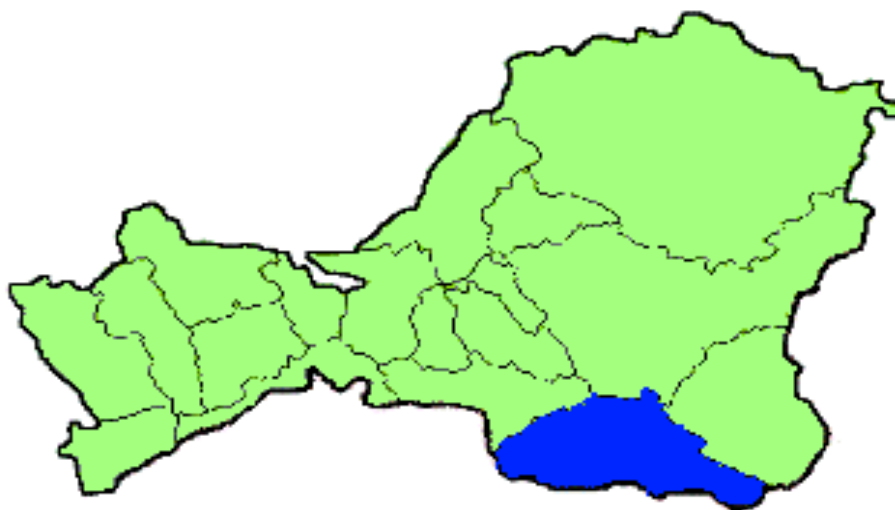
полезными ископаемыми, запасы которых до конца еще не разведаны. Территория кожууна перспективна для строительства туристических баз, малоэтажной жилищной застройки. Небольшая плотность населения, отсутствие вредных экологически опасных производств создают предпосылки формирования экологически чистого района.

В силу суровых климатических условий и степной местности Эрзинский кожуун является зоной рискованного земледелия, поэтому растениеводство развито слабо, но мы намерены развивать мясное и молочное животноводство.

Мы заинтересованы в развитии наших партнерских отношений. Надеемся, что наше сотрудничество будет взаимовыгодным, плодотворным и многогранным. Будем рады встретить вас на гостеприимной нашей земле!



2. Краткая характеристика кожууна



Эрзинский кожуун расположен в юго-восточной части Республики Тыва, граничит с Каа-Хемским, Кызылским, Тес-Хемским кожуунами, на юге - с Монголией. Площадь кожууна составляет 11081,4 тыс. кв. км.

Кожуун основан 28 июля 1941 г., имеет 6 сумонов - Эрзин, Морен, Бай-Даг, Сарыг-Булун, Нарын, самый отдаленный – Качык, который находится в 120 км от кожуунного центра. Административным центром кожууна является село Эрзин. Численность населения кожууна на 01.01.2015 года составляет 8324 человек.

Таблица 1.

Демографическая ситуация в разрезе сельских поселений по данным статистики

Сельское поселение	На 01.01.2015г
с.Эрзин	3143
с.Морен	1093
с.Бай-Даг	1291
с.Сарыг-Булун	805
с.Нарын	1725
с.Качык	266
ИТОГО	8324



Инвестиционный паспорт Эрзинского района



Особенностью экономико-географического положения Эрзинского кожууна является его отдаленность от центральных районов и столицы республики. Расстояние от кожуунного центра до столицы Республики Тыва – г. Кызыла составляет 220 км, а до ближайшей железнодорожной станции соответственно 600 км до г. Абакан.

Климат суровый, самая низкая температура зимой – 60 градусов, средняя температура – 30 градусов ниже нуля, малоснежная зима, малое количество осадков. Зимний период длится около 180 дней. Котловинный характер рельефа кожууна способствует скоплению холодного воздуха.

Самый ветреный период наблюдается весной и осенью. Продолжительность вегетационного периода травы 110 дней.

Жаркое и сухое лето наступает в начале июня и длится 65 дней. Средняя температура июля +18 градусов, максимальная +40 градусов. Весенние заморозки обычно заканчиваются в конце мая. Осенние заморозки начинаются во второй декаде сентября. Основные природно-климатические зоны: песчаные пустыни, сибирская тайга, вечные ледники.

3. Описание экономического потенциала кожууна

3.1. Природно-ресурсный потенциал

3.1.1. Земельные ресурсы

Земельный фонд в административных границах Эрзинского кожууна по состоянию на 01.01.2015 года составляет 1108145 га, в т.ч.:

- площадь земель сельскохозяйственного назначения – 255904 га (23,09 %),
- земли населенных пунктов - 25133 га (2,27 % от общей площади земель);
- земли промышленности, транспорта, связи и иного назначения – 345 га (0,03 %);
- земли особо охраняемых территорий – 23700 га (2,14 %);
- земли лесного фонда – 501407 га (45,25 %);
- земли водного фонда – 81 га (0,007 %);
- земли запаса – 301575 га (27,21 %)



Инвестиционный паспорт Эрзинского района



Рисунок 1. Структура земельного фонда

3.1.2. Лечебно-оздоровительные ресурсы

В кожууне имеются аржааны – минеральные источники «Алдын Уургай», «Качык», «Ак Хайыракан», «Кок Молдурга»; соленые и целебные озера «Бай-Хол», «Дус-Хол», пресноводные озера «Торе-Хол», «Кара-Хол». Но лечебно-оздоровительный туризм в кожууне развит слабо, поскольку отсутствуют санатории, профилактории и дома отдыха. Однако наличие на территории кожууна минеральных источников делает возможным организацию на территории кожууна данного вида туризма. В перспективе планируется реализация инвестиционного проекта - создание летнего профилактория на озере «Бай-Холь».

3.1.3. Минерально-сырьевые ресурсы

На территории кожууна находится три кластерных участка Всемирного биосферного заповедника «Убсу-Нурская котловина», в котором сочетаются в удивительной гармонии песчаные пустыни, сибирская тайга, вечные ледники, ковыльные степи с разнообразным животным и растительным миром, редкими полиметаллическими



Инвестиционный паспорт Эрзинского района



рудами, такими как железо, алюминий, литий, тантал, ниобий и золото рассыпное и др. На верховьях реки Нарын добывали золото артель «Ойна». Известны месторождения песчаника, гравийной смеси, песка, кирпичной глины и известняка. На озере «Дус-Хол» добывают соль для сельскохозяйственных нужд сами чабаны.

Таблица 2.

Запасы полезных ископаемых по Эрзинскому кожууну

Баянкольское м-е нефелиновых руд	C1+C2 – 290245 тыс.т.
Техногенная россыпь золота Нарын	144 кг.
Мугурское железорудное м-е	C2-3,6; ресурсы - 636,9 тыс.т.
Карбонатное м-е известняка	C2 – 477,63 тыс. куб.м.
Бай-Хольское м-е кирпичных глин	B+C1 - 1260 тыс. куб.м.

3.1.4. Туристско-рекреационный потенциал

Эрзинский кожуун имеет широкие возможности развития туризма, сочетает разнообразие природно-климатических условий с живописными пейзажами, сохранившимися национальными традициями и уникальными памятниками истории.

Природно-климатические условия Эрзинского кожууна позволяют развивать такие виды туризма как сельский, охотничий, рыболовный, спортивный, оздоровительный, этнографический. Указанные виды туризма могут функционировать круглогодично.

Наиболее популярны следующие виды отдыха:

- экотуризм - наиболее популярны походы по Убсунурской котловине, привязанные к кластерам биосферного заповедника.

- сельский туризм – походы по минеральным источникам, аржаанам, культурно-этнографическим объектам.

На территории кожууна у озера Торе-Холь расположен ООО «Центр семейного отдыха и туризма «Торе-Холь», руководитель Ынаалай Рубен Биче-оолович. **База отдыха "Торе-Холь"** расположена на берегу озера Торе-Холь в 180 км от Кызыла недалеко от поселка Эрзин.

Озеро Торе-Холь — пресноводное, не имеющее наземного стока, озеро на юге Тувы, на границе с Монголией, расположено юго-восточнее озера Шара-Нур. С тувинского Торе — означает стремя, что отражает форму озера. Озеро Торе Холь



Инвестиционный паспорт Эрзинского района



является совершенно отдельным водоёмом на юго-востоке Тывы. Озеро расположено в Убсунурской котловине, приблизительно в 10 км от посёлка Эрзин. Берега озера Торе Холь— песчаные дюны высотой до 12 м. Ограничено с северо-востока песками Цугэр-Элс и с юго-востока песками Эдэр-Элэзин. Берега покрыты редким кустарником. Окружающая местность пустынная. Образовалось в результате подпруживания одного из притоков реки Тес-Хем движущимися песками.

На озере имеются протяженные пляжные участки с золотыми барханными песками. В районе озера много исторических памятников - курганы, стелы, оленные камни. Археологами обнаружены стоянки древних людей на берегу озера, относящиеся к периоду неолита.

Отдыхающие размещаются в 20 деревянных гостевых домиках и юртах. У каждой юрты есть беседка, выполненная в национальном стиле. Вместимость базы 165 человек.

К услугам отдыхающих:

баня; летнее кафе и кафе национальной кухни; пляж; катер; снегоход; гидроцикл; квадроцикл; водные лыжи; коньки; лыжи; мячи; спортивные площадки для волейбола.



Рисунок 2. Туристическая база «Торе-Холь»

3.1.5. Объемы и перечень образованных и накопленных отходов производства, неиспользуемых промышленными предприятиями и другими производствами и возможные пути их переработки.

На территории муниципального района «Эрзинский кожуун» имеется полигон твердых бытовых отходов в с. Эрзин. Вывоз твердых бытовых отходов от населения, учреждений и предприятий с. Эрзин осуществляет МУП «Коммунальное хозяйство».

На полигоне твердых бытовых отходов сортировка вторичных материалов (картона,



Инвестиционный паспорт Эрзинского района



бумаги, полиэтилена, пластиковых и алюминиевых бутылок) не производится.

В связи с отсутствием крупных промышленных предприятий на территории района отходов производства промышленных предприятий для возможной дальнейшей переработки не имеется.

Санитарное экологическое состояние территории и воздушного бассейна района в целом оценивается как благоприятное.

3.1.6. Характеристика лесных ресурсов

Покрытые лесом территории занимают 45,3 % площади района. Уникальность лесного потенциала района проявляется в составе лесного фонда, в котором преобладают наиболее конкурентоспособные и востребованные на лесном рынке древесные ресурсы: **лиственница** -83,9% от лесопокрытой площади района, кедр и ель 16,1% Кустарниковые насаждения представлены смородиной, шиповником.

ГКУ РТ «Тес-Хемское лесничество» за 2014 год отпущено для собственных нужд населению всего 2776,3.куб.м., выписано 70 договоров.

3.2. Краткая характеристика ключевых отраслей экономики муниципального района «Эрзинский кожуун»

3.2.1. Агропромышленный комплекс.

Основу экономики Эрзинского кожууна составляет сельское хозяйство. Сегодня аграрный сектор представлен 1 племенным сельскохозяйственным предприятием (ПЗ СПК ПХ «Бай-Хол», 7 малыми сельскохозяйственными предприятиями (СППК «Уургай», СПК «Сая», СПК «Тарлашкын», СПК «Доргун-Хараган», СПК «Ак-Мыйыс», СПК «Ямаалык», СПК «Бай-Даг») и 46 крестьянско-фермерскими хозяйствами. В районе более 200 личных подсобных хозяйств, на долю которых приходится 70,4 % всей производимой продукции. Специализацией сельскохозяйственных предприятий района является молочно-мясное животноводство.

За 2014 год агропромышленным комплексом района произведено валовой продукции на сумму 313472,0 тыс. рублей, из них продукции растениеводства на 3897,5 тыс. рублей, продукции животноводства – 309574,5 тыс. рублей. В том числе сельхозпредприятиями и фермерскими хозяйствами произведено продукции на сумму 92718,8 тыс. рублей, что составило 29,6 % от общей доли валовой продукции сельского хозяйства района. Личными подсобными хозяйствами произведено продукции на сумму 220753,2 тыс. рублей, что соответствует 70,4%.

Общая посевная площадь по району составила 15,7 га.



Рисунок 3. Объем произведенной продукции по видам деятельности



Рисунок 4. Объем произведенной продукции в разрезе категорий хозяйств кожууна

Важнейшей отраслью сельскохозяйственного производства в кожууне является животноводство. По итогам 2014 года в кожууне поголовье крупного рогатого скота во всех категориях составило 11789 голов, что увеличилось на 2,7% к уровню прошлого года, в том числе поголовье коров – 5393 голов или увеличилось на 4,4%, всего МРС 112210 голов, по сравнению с прошлым годом увеличение на 2,7 %; всего лошадей 5849 голов, по сравнению с прошлым годом увеличение на 13,1 %, всего свиней 59 голов,



Инвестиционный паспорт Эрзинского района



по сравнению с прошлым годом уменьшение на 42,2 %, верблюды 70 голов, по сравнению с прошлым годом увеличение на 9,4 %; яков 58 голов, по сравнению с прошлым годом увеличение на 31,8%.

Самое крупное и передовое из хозяйств района Племенной завод СПК племенное хозяйство «Бай-Хол» занимается разведением овец тувинской короткожирнохвостой породы. На 01.01.2015 года поголовье племенного скота в хозяйстве составило: 89 голов КРС, 20066 голов МРС, 143 голов лошадей и 70 голов верблюдов.

Особое внимание в кожууне уделяется вопросу переработки сельскохозяйственной продукции. В связи с чем, основным направлением деятельности Администрации кожууна является создание мини-цехов по переработке имеющейся сельхозпродукции: мяса, молока, шкуры и шерсти.

По переработке мяса: Во исполнение требований федерального закона от 14 мая 1993 года №4979-1 «О ветеринарии» и требований, возникших в связи с вступлением России в ВТО, и в целях обеспечения продовольственной безопасности населения в Эрзинском кожууне создана линия убоя МРС на базе рентабельного сельхозпредприятия кожууна ПЗ СПК «Бай-Хол». Модульная линия приобретена в лизинг хозяйством и установлена самими производителями (ЗАО «Комман групп» г. Москва). Собственными силами предприятия построены дополнительные помещения (зона осмотра, кабинет ветврача, гардеробная, санитарный узел, зона обработки субпродуктов, зона обработки кишсырья), при поддержке Администрации кожууна получены техусловия и подключена электроэнергия, установлен септик. Убойная линия введена в эксплуатацию с декабря 2014 года. Всего подлежало забою до конца декабря 612 голов МРС. Данное производство является безотходным, т.к. вся продукция пойдет на дальнейшую реализацию: шкуры пойдут на выделку и для дальнейшего пошива изделий в цех по выделке шкур и швейный цех того самого же предприятия, шерсть будет сырьем для производства войлочных ковров сумона Нарын.

По переработке молока: Ведется работа по организации молокоприемного пункта с дальнейшей переработкой на базе КФХ Чопуй А.Б. Собственными силами Чопуй А.Б. построено производственное здание в с. Эрзин общей площадью 324 кв.м. В случае получения финансовой поддержки ориентировочный срок ввода объекта в эксплуатацию – 1 декабря 2014 года.

3.2.2. Промышленность

В кожууне на 01.01.2015 года зарегистрировано 2 предприятий промышленности: МУП «ДЭС «Качык» и Эрзинское КожПО. Также на базе бывшего МУП «Кежеге» создан цех по выделке шкур и швейный цех (на базе ПХ СПК ПХ «Бай-Хол») Среди индивидуальных предпринимателей в сфере пищевой промышленности работают КФХ Намдал Сайдааш Сергеевич (с. Морен), КФХ Каева С.Д.-Б. (с. Бай-Даг) – производства хлеба и хлебобулочных изделий и 4 индивидуальных предпринимателя.

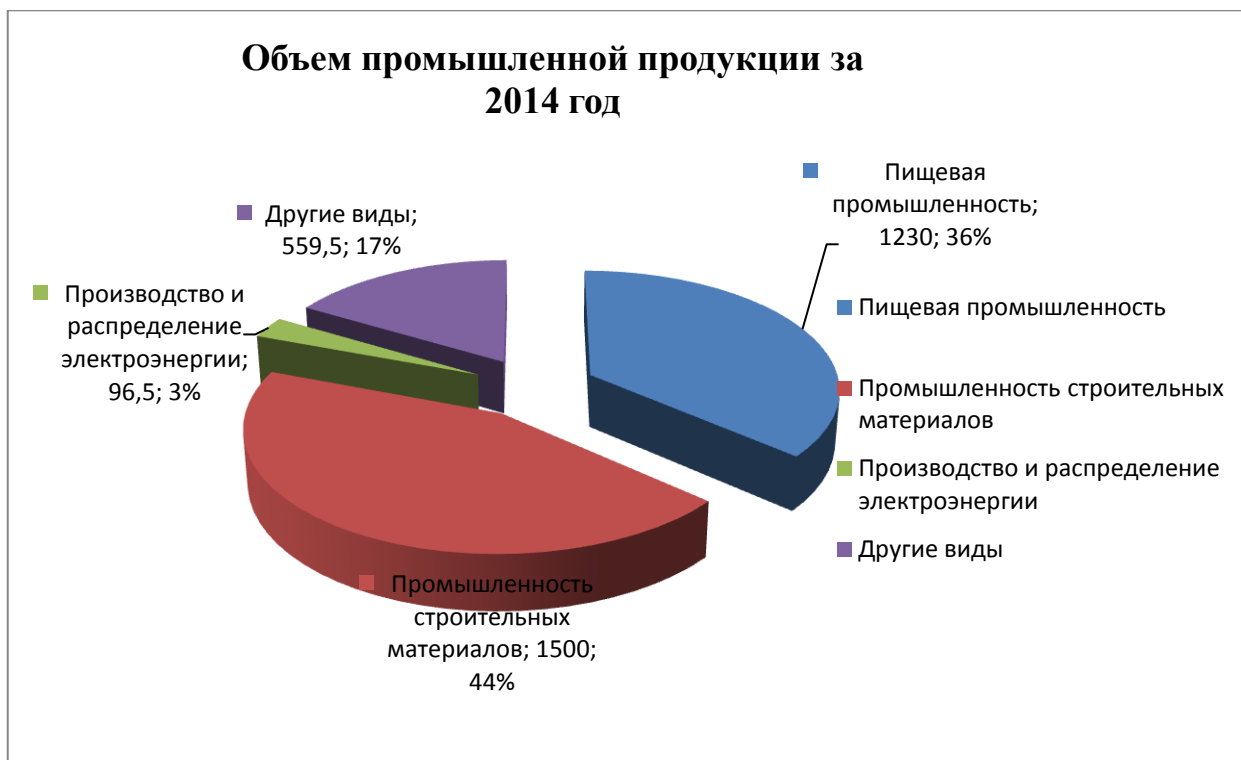


Рисунок 5. Объем промышленной продукции за 2014 год

4. Инфраструктурные объекты экономики муниципального района «Эрзинский кожуун»

4.1. Инженерная инфраструктура.

Муниципальный район имеет развитую инженерную инфраструктуру.

Обеспечением бесперебойной работы инженерной инфраструктуры района занимаются 1 предприятие жилищно-коммунального комплекса МУП «Коммунальное хозяйство», участок «Тываэнерго» по обслуживанию электролиний.

Общая протяженность электрических сетей – 153,2 км;

Водоснабжение потребителей Эрзинского кожууна осуществляется из подземных источников (24 водозабора). Общая протяженность уличной водопроводной сети 235,44 км. Объем потребления холодной воды в 2014 году составил 110,8 тыс. куб.м. Основная проблема централизованного обеспечения питьевой водой потребителей сельских населенных пунктов кожууна - это техническое состояние эксплуатируемых систем водоснабжения, которые в основном находятся в неудовлетворительном состоянии.

Газоснабжение в кожууне не осуществляется.

4.2. Транспортная инфраструктура.

Эрзинский кожуун доступен в транспортном отношении, по территории района проходит федеральная автодорога М-54 «Красноярск – Госграница «Цаган-Толгой», что



Инвестиционный паспорт Эрзинского района



способствует созданию благоприятных экономических условий для размещения бизнеса вдоль автодороги.

Таблица 3

ПЕРЕЧЕНЬ

автомобильных дорог общего пользования местного значения муниципального района «Эрзинский кожуун РТ» (по состоянию на 01.10.2015 г.)

№№ п.п.	Наименование автомобильных дорог	Протяженность, км		Протяженность УДС для проезда транзитного транспорта
		Общая	в том числе с твердым покрытием	
Автомобильные дороги регионального или межмуниципального значения				
1	Цаган-Тологой – Качык (автозимник)	80,0	-	-
2	а/д Эрзин - Нарын	26,7	26,7	-
3	а/д подъезд к с. Морен	18,3	18,3	-
4	а/д подъезд к с. Бай - Даг	1	1	-
	ИТОГО:	126	46	
Муниципальные дороги района				
1.	а/д подъезд к с. Булун-Бажы	3	3	
2.	а/д подъезд к с. Качык	103		103
3.	а/д подъезд к озеро Торе-Хол	28		
	ИТОГО:	134	3	103
Автомобильные дороги поселений				
1.	Сельское поселение с.Эрзин	13,8	1,3	3,1
	Итого:	13,8	1,3	3,1
2	Сельское поселение с.Нарын	6,3	6,0	2,1
	Итого:	6,3	6,0	2,1
3	Сельское поселение с.Морен	4,3	4,3	1,2
	Итого:	4,3	4,3	1,2
4	Сельское поселение с.Бай-Даг	4,4	-	1,2
	Итого:	4,4	-	1,2
5	Сельское поселение с.Булун-Бажы	3,1	-	1,1
	Итого:	3,1	-	1,1
6	Сельское поселение с.Качык	1,2	-	0,8
	Итого:	1,2	-	0,8
	ИТОГО:	33,1	11,6	9,5
	ВСЕГО, в том числе	293,0	60,6	9,5
	- муниципальные дороги района	134,0	3	103,0
	- муниципальные дороги поселений	33,1	11,6	9,5
	- региональные дороги	126	46	-



Инвестиционный паспорт Эрзинского района



Целью развития транспортной инфраструктуры района является создание современной транспортной системы территории, отвечающей требованиям роста экономики и качества жизни населения. Достижение поставленной цели предполагает дальнейшее развитие автодорожной сети – ремонт внутрипоселковых дорог, ремонт и строительство дорог до сельских поселений Морен и Нарын.

4.3. Связь

На территории района осуществляет деятельность по оказанию услуг связи КУЭС ОАО "Тывасвязьинформ". В районе представлены в широком доступе цифровое телевидение и скоростной интернет по технологии ADSL.

Поддерживается связь сотовых компаний Билайн, Мегафон, МТС, ЕТК.

Услуги почтовой связи оказывает Эрзинский почтамт филиала ФГУП «Почта России».

5. Краткая характеристика трудовых ресурсов кожууна

Численность трудовых ресурсов Эрзинского кожууна на 01.01.2015 года составляет 4966 чел. (59,9% от общей численности населения кожууна), в т.ч. численность занятых в экономике 2634 чел.

Таблица 4.

Таблица трудовых ресурсов в разрезе поселений

Основные показатели	Всего по кожууну	Бай-Даг	Качык	Эрзин	Нарын	Морен	Сарыг-Будун
Численность населения кожууна(сумона) всего чел.	8286	1286	265	3133	1716	1083	803
3.Численность трудоспособного населения, всего	4966	677	149	2025	1039	623	453
в том числе:							
женщины с 16 до 50 лет	2553	322	75	1079	525	328	224
мужчины с 16 до 55 лет	2413	355	74	946	514	295	229
4.Численность граждан занятых в экономике (чел).	2634	349	43	1320	375	280	267
из них:							
5. Численность незанятого населения, всего	997	216	51	189	283	136	122
в том числе:							
на учете в службе занятости	179	26	3	60	51	23	16
не имеющие статус безработного	818	190	48	129	232	113	106

В связи с тем, что имеются трудовые ресурсы, возможно увеличение производства работ, услуг в кожууне.

По образованию безработные граждане, состоящие на регистрационном учете в службе занятости на 1 января 2015 г., распределились следующим образом: имеющие высшее профессиональное образование – 6,5%; среднее профессиональное образование – 23,4%; начальное профессиональное образование – 1,3%; среднее (полное) общее



образование – 42,9%; основное общее образование – 23,4% (8,3%); не имеющих основного общего образования – 3,9.

6. Инвестиционный климат в Эрзинском кожууне

Сложные экономические условия, развившиеся под влиянием финансово-экономического кризиса не позволило достигнуть высоких показателей инвестиций в 2010 г. По индексу инвестиционной привлекательности за 1 квартал 2014 года район занимает 26 место в республике.

Объем инвестиций в основной капитал по полному кругу предприятий и организаций, расположенным на территории кожууна в январе-декабре 2013 года составил 22779 тыс.рублей (за соответствующий период 2012 года – 20893 тыс. рублей). Наибольший объем инвестиций в основной капитал приходится на приобретение машин, оборудования, производственного и хозяйственного инвентаря (66,6%), на здания и сооружения (20,3%), на строительство жилья (13%).



Рисунок 5. Объем инвестиций в основной капитал



Инвестиционный паспорт Эрзинского района



Инвестиционная политика в муниципальном районе направлена на формирование благоприятного инвестиционного климата и решения следующих основных задач:

- ✚ реконструкция и техническое перевооружение предприятий, внедрение современных технологий;
- ✚ развитие альтернативных видов деятельности;
- ✚ сохранение действующих и создание новых рабочих мест;
- ✚ эффективное использование природных ресурсов;
- ✚ организация производства по глубокой переработке древесины с использованием перестойной и низкосортной древесины;
- ✚ развитие инженерной инфраструктуры, снижение уровня износа объектов инженерной инфраструктуры;
- ✚ расширение сети автомобильных дорог с твердым покрытием;
- ✚ приведение учреждений образования и здравоохранения в соответствие с действующими стандартами;
- ✚ создание условий для занятий населения физкультурой и спортом, организации досуга населения.

Из документов территориального планирования во всех сельских поселениях кожууна разработаны генеральные планы и правила землепользования и застройки, проведены публичные слушания и утверждены местными Хуралами представителей сумонов. В настоящее время НИИ «Земля и город» г. Нижний Новгород ведется работа по разработке схемы территориального планирования муниципального района.

6.1. Инвестиционные проекты

6.1.1. Наиболее значимые инвестиционные проекты, реализуемые на территории муниципального района «Эрзинский кожуун»

Наименование проекта и сведения об инициаторе проекта	Объем инвестиций (тыс.руб.)	Срок реализации	Количество новых рабочих мест (план)	Текущее состояние и уровень готовности
Создание линии убоя МРС – Племенной завод СПК племенное хозяйство «Бай-Хол»	6144,0	2014-2015 г.г.	После выхода на проектную мощность: по первой очереди 7 человек, по второй очереди дополнительно 5 чел	<ul style="list-style-type: none"> - модульная линия приобретена в лизинг и установлена; - за декабрь 2014 года забито 612 голов МРС - разработан проект «Переработка мяса и



Инвестиционный паспорт Эрзинского района



				мясных субпродуктов»
Организация цеха по переработке молока и производству молочной продукции - Глава КФХ Чопуй А.Б.	5500,0	2012-2015 гг	После выхода на проектную мощность: по первой очереди 5 человек, по второй очереди дополнительно 5 чел -	-Построено производственное помещение. Подключено к инженерно-электрическим сетям; -Приобретены оборудования
Создание пельменного цеха – ИП Мандал Б-К.Н.	4000,0	2013-2015гг	После выхода на проектную мощность: по первой очереди 3 человек, по второй очереди дополнительно 2 чел -	-Построено производственное помещение. Подключено к инженерно-электрическим сетям; -частично приобретены оборудования

6.2.2. Инвестиционные проекты, предлагаемые администрацией Эрзинского кожууна

Инвестиционный проект №1

Наименование проекта, его краткая характеристика	Лесоперерабатывающее предприятие полного технологического цикла в сумоне Нарын
Оценка ресурсов	Более 45% территории кожууна покрывают леса. В основном преобладает (более 80%) древесная порода лиственница.
Мощность проекта	Объем добычи – 15 000 куб.м.
Наличие рынков сбыта	В связи с интенсивным развитием жилищного строительства вся продукция будет в основном реализоваться на территории кожууна
Объем требуемых инвестиций	15 млн. рублей
Срок реализации проекта	2 года
Период окупаемости	4 года
Количество создаваемых рабочих мест	15
Степень проработанности проекта	Предусмотрена площадка
Возможные меры поддержки со	Предоставление земельных участков без



Инвестиционный паспорт Эрзинского района



стороны администрации кожууна	проведения конкурса, бесхозных объектов под склады	предоставление производственные

Инвестиционный проект №2

Наименование проекта, его краткая характеристика	Создание оптового центра в с. Эрзин	
Оценка ресурсов	При условии наличия государственной границы на территории кожууна и введения безвизового режима с Монголией предполагается создание торгово-складского комплекса в Эрзинском кожууне общей площадью 10000 кв.м. В него будут включены площадки для торговли и хранения товара (морозильные камеры, овощехранилища, складские помещения) административный комплекс, лаборатории для проверки качества ввозимой/вывозимой сельскохозяйственной продукции, помещения для юристов, консультирующих в области упрощенного таможенного оформления и декларирования.	
Мощность проекта	67 200 тыс. рублей в год	
Наличие рынков сбыта	В связи с введением безвизового режима вся продукция будет закупаться гражданами Монголии	
Объем требуемых инвестиций	8 млн. рублей	
Срок реализации проекта	2 года	
Период окупаемости	1,6 года	
Количество создаваемых рабочих мест	12	
Степень проработанности проекта	Предусмотрена площадка	
Возможные меры поддержки со стороны администрации	Предоставление земельных участков без проведения конкурса, предоставление	



Инвестиционный паспорт Эрзинского района



кожууна	бесхозных объектов под производственные склады

Инвестиционный проект №3

Наименование проекта, его краткая характеристика	Создание летнего профилактория на лечебном озере «Бай-Холь» с. Бай-Даг
Оценка ресурсов	Лечебное соляное озеро Бай-Холь расположено на территории сумона Бай-Даг, на левом берегу реки Эрзин, в 44 км. от села Эрзин. Озеро расположено в глубокой бессточной впадине, имеет площадь более 3 кв.км. Обследование 1990 года показало, что вода озера по минерализации 31,4 г/л характеризуется как хлоридно-сульфатная натриево-магниевая. В советские времена здесь располагался профилакторий, где лечили от болезней суставов, кожных заболеваний, сердечно-сосудистых систем.
Мощность проекта	Проходимость – 650 чел. в год
Наличие рынков сбыта	На территории кожууна отсутствуют лечебные учреждения вроде санаториев, курортов и профилакториев.
Объем требуемых инвестиций	13 млн. рублей
Срок реализации проекта	2 года
Период окупаемости	3 года
Количество создаваемых рабочих мест	15
Степень проработанности проекта	Имеется земельный участок
Возможные меры поддержки со стороны администрации кожууна	Предоставление земельных участков без проведения конкурса, сопровождение проекта



Инвестиционный проект №4

Наименование проекта, его краткая характеристика	Открытие предприятия по производству кирпича в с. Эрзин
Оценка ресурсов	На территории кожууна имеются месторождения глины со значительными запасами. Например, запасы глины Бай-Хольского месторождения составляют 1260 тыс. куб.м.
Мощность проекта	Объем производства . – 150 тыс. ш. в год
Наличие рынков сбыта	В связи с интенсивным развитием жилищного строительства вся продукция будет в основном реализоваться на территории кожууна
Объем требуемых инвестиций	20 млн. рублей
Срок реализации проекта	2 года
Период окупаемости	4 года
Количество создаваемых рабочих мест	10
Степень проработанности проекта	Имеется помещение
Возможные меры поддержки со стороны администрации кожууна	Предоставление земельных участков без проведения конкурса, сопровождение проекта



Инвестиционный паспорт Эрзинского района



7. Контакты

*Администрация муниципального района Эрзинский кожуун
Республики Тыва*

668380, с. Эрзин, ул. Комсомольская д.29
тел.: (339439) 221-85, 221-83, факс 22-340
e-mail: erzin1@mail.ru

Должность	Фамилия, Имя, Отчество	Телефон, факс, электронная почта
Председатель администрации	Хертек Олег Кечилович	3943922340, erzin1@mail.ru
Заместители главы Администрации		
Заместитель по экономике, бюджету и налогам	Отсур Шолбана Чылбаковна	3943922185, erzin1@mail.ru
Заместитель по социальной политике	Дагжы Нина Чоодуевна	3943922183, erzin1@mail.ru
Управляющий делами администрации	Доружап Уран-оол Александрович	3943922183, erzin1@mail.ru
Отдел экономического развития Администрации		
Начальник отдела по ЗиО и экономического развития	Белчээ Чечек Доржуевна	3943922183, erzin1@mail.ru
Главный специалист по экономике	Кыргыс Бады-Буян-Кежик Сергеевна	3943922185, erzin1@mail.ru
Специалист 1-й категории по земельным отношениям	Шыдыраа Артыш Александрович	3943922183, erzin1@mail.ru

Контактные лица по вопросам инвестиционной деятельности:

Отсур Шолбана Чылбаковна, заместитель председателя по экономике
8 (394399) 22185, 89232618808

Белчээ Чечек Доржуевна, начальник отдела ЗиО и экономического развития
8 (394399) 22183, 89235490552