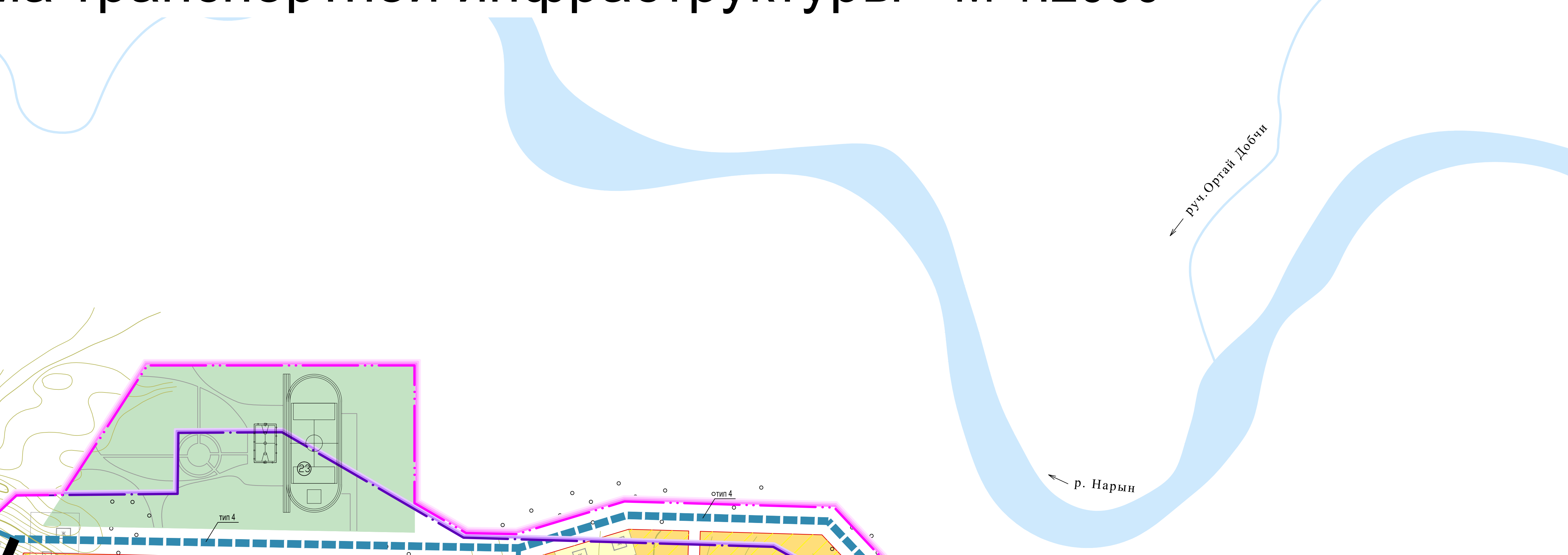
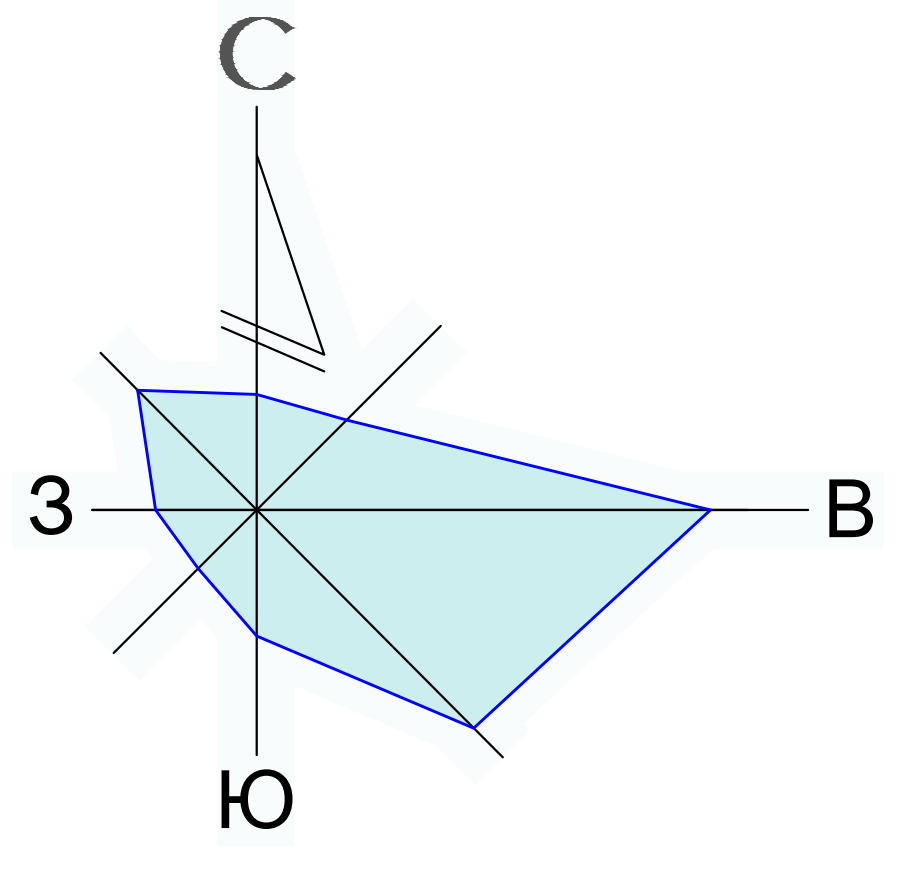
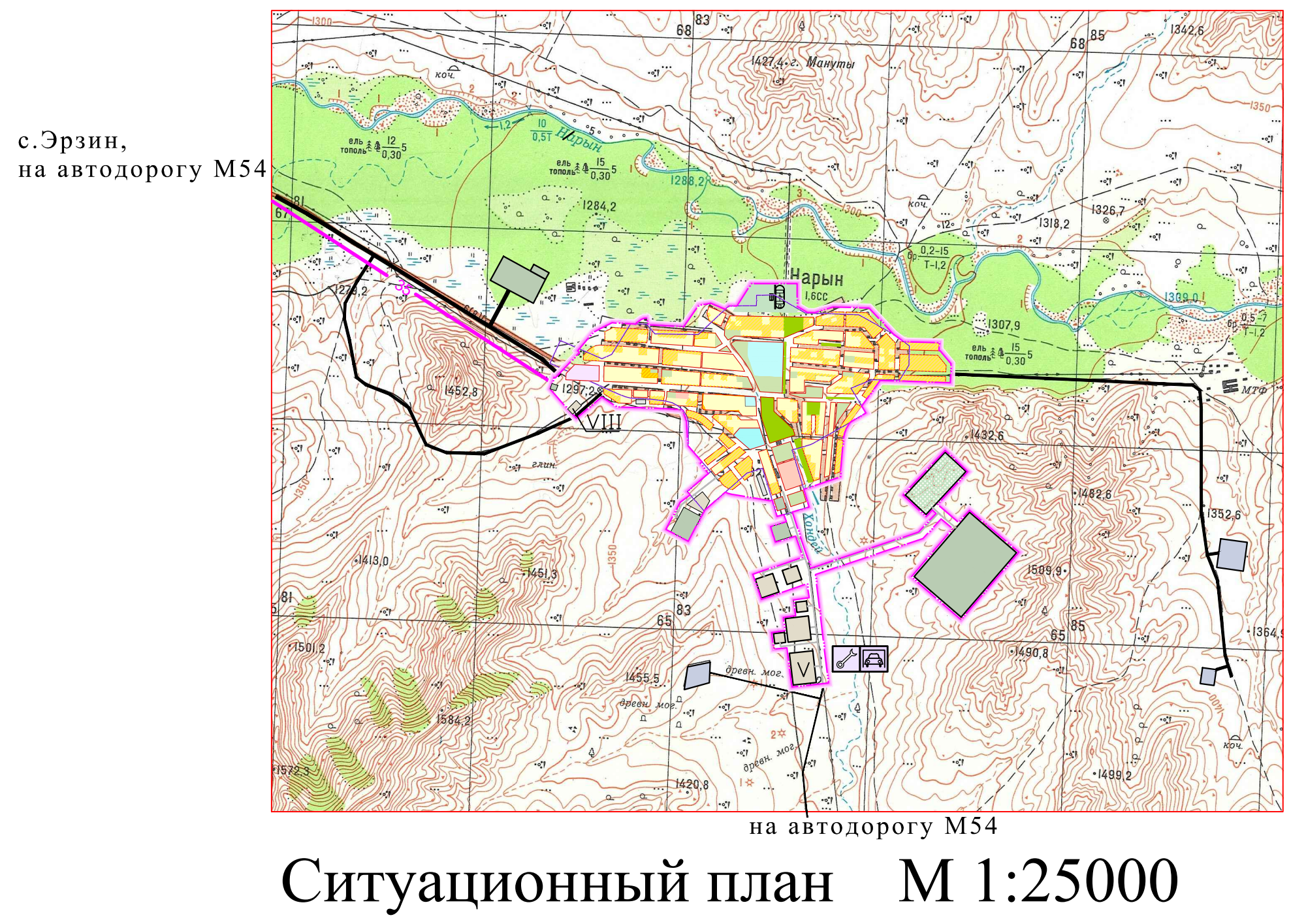


с. Нарын Эрзинского кожууна Республики Тыва

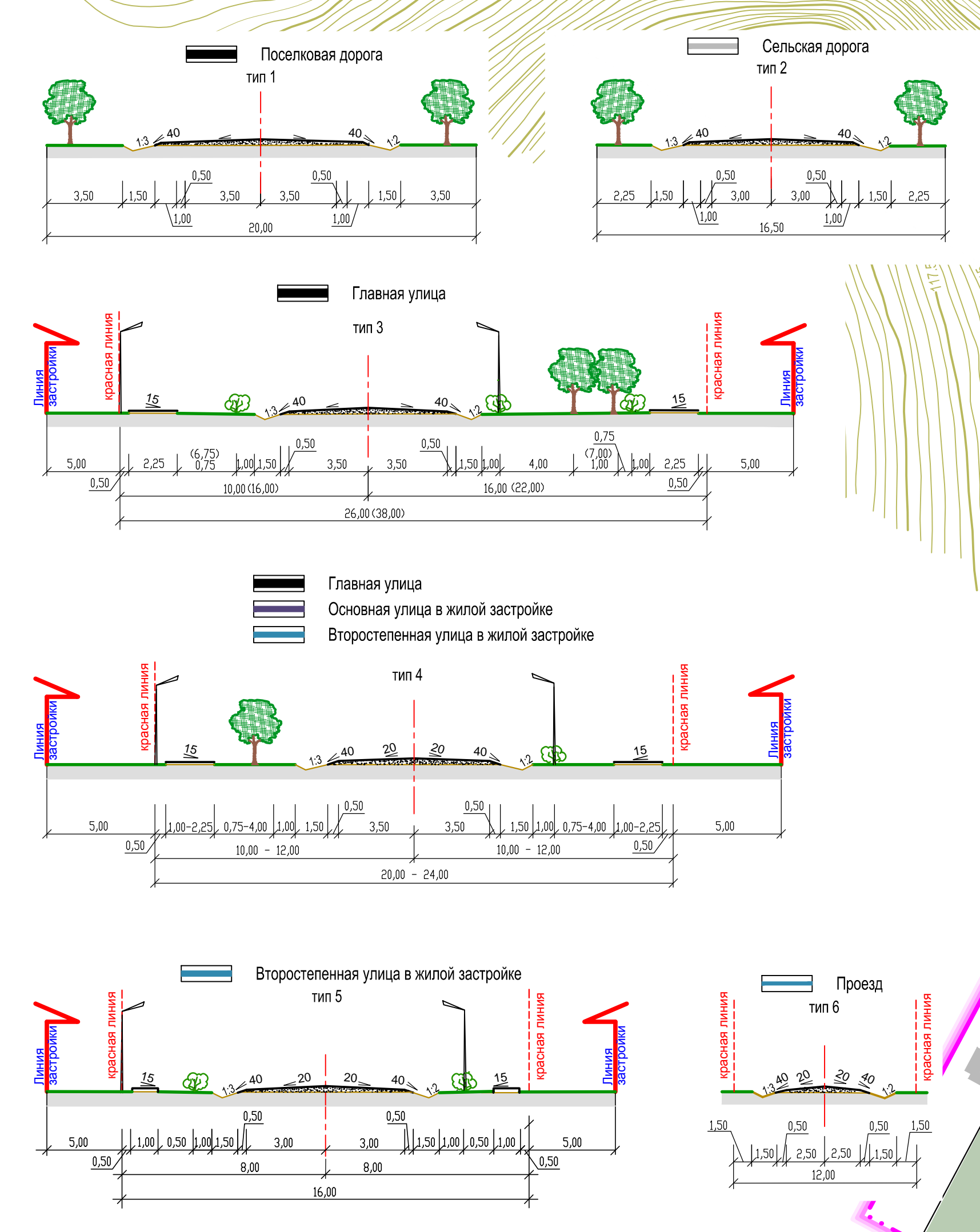
Схема транспортной инфраструктуры М 1:2000



с.Эрзин, на автодорогу М54

на полигон ТБО скотомогильник с биотермической ямой

- УСЛОВНЫЕ ОБОЗНАЧЕНИЯ**
- совместимая граница села обозначена в соответствии с проектной границей села, по утверждению ПП и застройки с. Нарын, выполненного по зак. 364/22, в 1979 г.
 - проектируемая граница села
 - проектируемые красные линии
- Территории**
- реконструируемая индивидуальная жилищная застройка постоянного проживания
 - первоначальной проектной индивидуальной жилищной застройки постоянного проживания
 - проектируемая многоквартирная жилищная застройка постоянного проживания
 - спортивной зоны
 - административно-делового, культурно-досугового, торгового, социально-бытового назначения
 - учебно-образовательных учреждений
 - учреждения здравоохранения и социального обеспечения
 - рекреационных зон
 - инженерной инфраструктуры
 - специального назначения (кладовые, полигон ТБО, скотомогильник с биотермической ямой)
 - проектируемых производственных предприятий
 - улично-дорожной сети, сохраняемая
 - улично-дорожной сети, проектируемая на первые очереди
- Здания и сооружения:**
- объективные
 - проектируемые объективные: на I очередь/расчетный срок
 - проектируемые многоквартирные жилые дома на I очередь/расчетный срок
 - автомобильные дороги



- УСЛОВНЫЕ ОБОЗНАЧЕНИЯ**
- | Существующие (сохраняемые) | Проектируемые | Наименование объектов |
|----------------------------|---------------|-------------------------------|
| ☐ | ☐ | Автомобильный транспорт |
| ☐ | ☐ | АЗС общего пользования |
| ☐ | ☐ | Машиноремонтный двор |
| ☐ | ☐ | Гаражи |
| ☐ | ☐ | Автостоянка |
| ☐ | ☐ | Автокасса |
| ☐ | ☐ | Отстойно-разворотная площадка |
| ☐ | ☐ | Маршрут районного значения |

ОСНОВНЫЕ ПОКАЗАТЕЛИ ТРАНСПОРТНОЙ ИНФРАСТРУКТУРЫ

N°/п/п	Наименование	Единица измерения	Современное состояние	Первая очередь	Расчетный срок
1	Протяженность улично-дорожной сети, в том числе главных улиц	км	6,74	18,38	18,38
2	Из общей протяженности улично-дорожной сети	км	1,74	3,30	3,30
3	Плотность улично-дорожной сети главных улиц	км/км ²	-/-	11,95/65	18,38/100
4	Обеспеченность населения индивидуальными легковыми автомобилями (на 1000 жителей)	автомобили	69	210	350

ЭКСПЛИКАЦИЯ ЗДАНИЯ И СООРУЖЕНИЯ

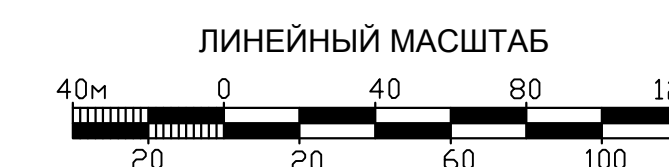
N, N п/п	Наименование	Этаж	Количество помещений	Помещения	
1	Администрация	1	1	1	Сохраняемая
2	Дом культуры на 550 посет. мест со зрительным залом на 400 мест	2	1	1	Сохраняемая
3	Отделение связи, обменки, АТС	1	-	1	Проектируемая
4	Общественная школа на 400 учащихся	1	1	1	Сохраняемая
5	Интернат на 50 учащихся	1	1	1	Сохраняемая
6	Бассейн площадью ванны 30 м2 зерк. воды	2	-	1	Проектируемая
7	Детский сад №1 на 50 мест	1	1	1	Сохраняемая
8	Детский сад на 200 мест	2	1	1	Проектируемая
9	Детская площадка	1	1	1	Сохраняемая
10	Управление ооазаимы	1	-	1	Реконструируемая
11	Больница с поликлиникой, аптека	1-2	1	1	Проектируемая
12	Компнат бытового обслуживания, гостиная	2	1	1	Проектируемая
13	Баня-процехная, КБО	1	1	1	Проектируемая
14	Автокасса	1	1	1	Проектируемая
15	Отстойно-разворотная площадка для общественного транспорта	-	1	1	Проектируемая
16-20	Магазин	1-2	4	5	Проектируемые
21-22	Кане	1-2	1	2	Проектируемые
23	Фельдшерско-акушерский пункт	-	1	1	Проектируемая
24	Пожарное депо	1	1	1	Проектируемая
25	Хараз	-	-	1	Сохраняемая
26	Кладовые	1	-	1	Сохраняемая
27-30	Детская площадка	-	2	5	Проектируемые
38,39	Гаражи для индивидуального транспорта	-	32	104	Проектируемые

ЭКСПЛИКАЦИЯ ТЕРРИТОРИИ ЗОН

№/п/п	Наименование	Помещения
I	Жилая зона	Реконструируемая
V	Машиноремонтный двор	Проектируемая (на I очередь, ст.3)
VIII	АЗС, склад, ГСМ	Проектируемые (на I очередь, ст.3)

ЭКСПЛИКАЦИЯ ТЕРРИТОРИИ ЗОН (продолжение)

№	Кол	Лист	№ док	Получк	Дата	Станд.	Лист	Листов
И.И.	Кол	Лист	№ док	Получк	Дата			
И.И.	Кол	Лист	№ док	Получк	Дата			
И.И.	Кол	Лист	№ док	Получк	Дата			
И.И.	Кол	Лист	№ док	Получк	Дата			
И.И.	Кол	Лист	№ док	Получк	Дата			
И.И.	Кол	Лист	№ док	Получк	Дата			
И.И.	Кол	Лист	№ док	Получк	Дата			
И.И.	Кол	Лист	№ док	Получк	Дата			
И.И.	Кол	Лист	№ док	Получк	Дата			
И.И.	Кол	Лист	№ док	Получк	Дата			
И.И.	Кол	Лист	№ док	Получк	Дата			
И.И.	Кол	Лист	№ док	Получк	Дата			



на производство, автодорогу М54

Лист № 001