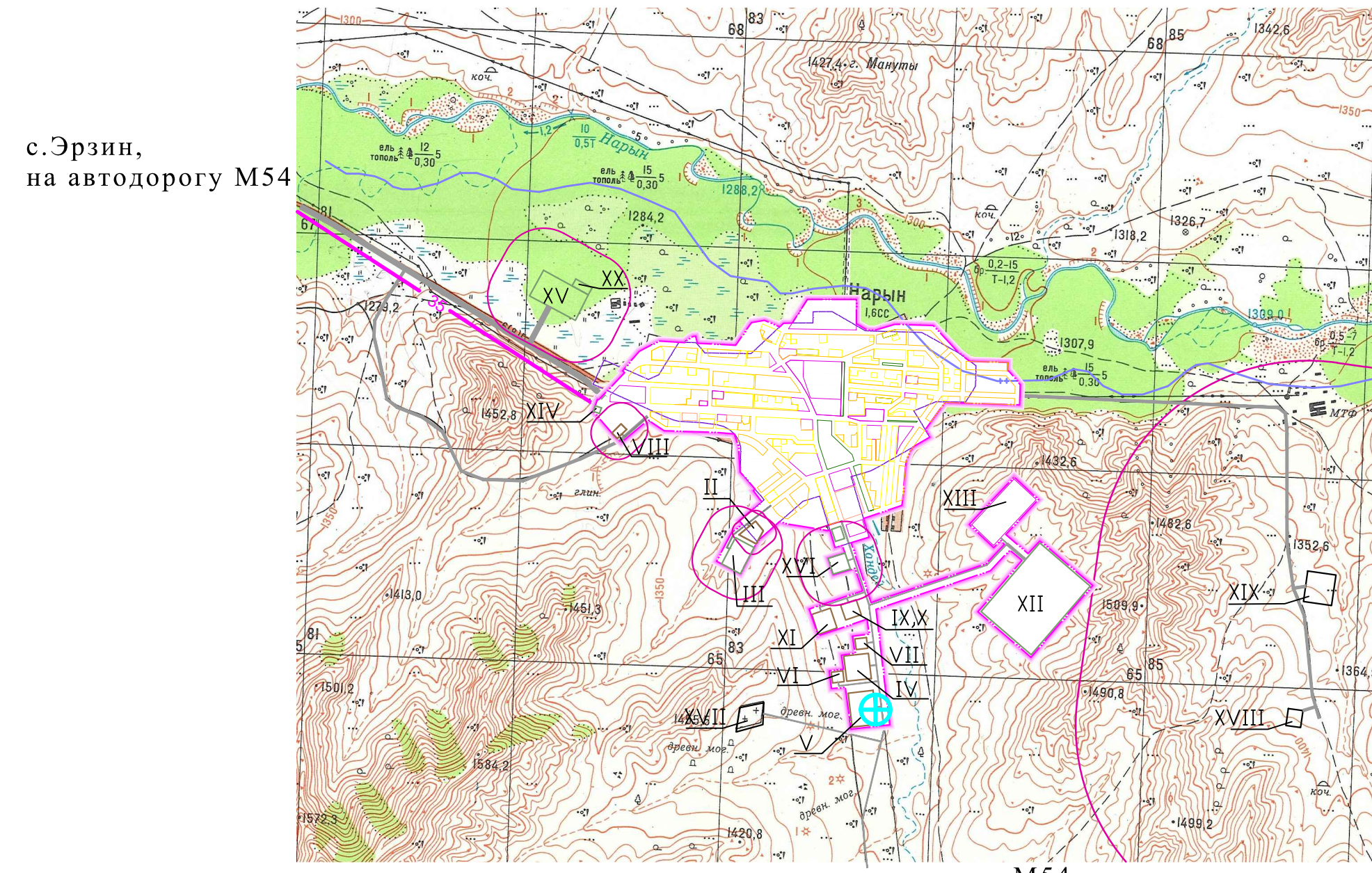
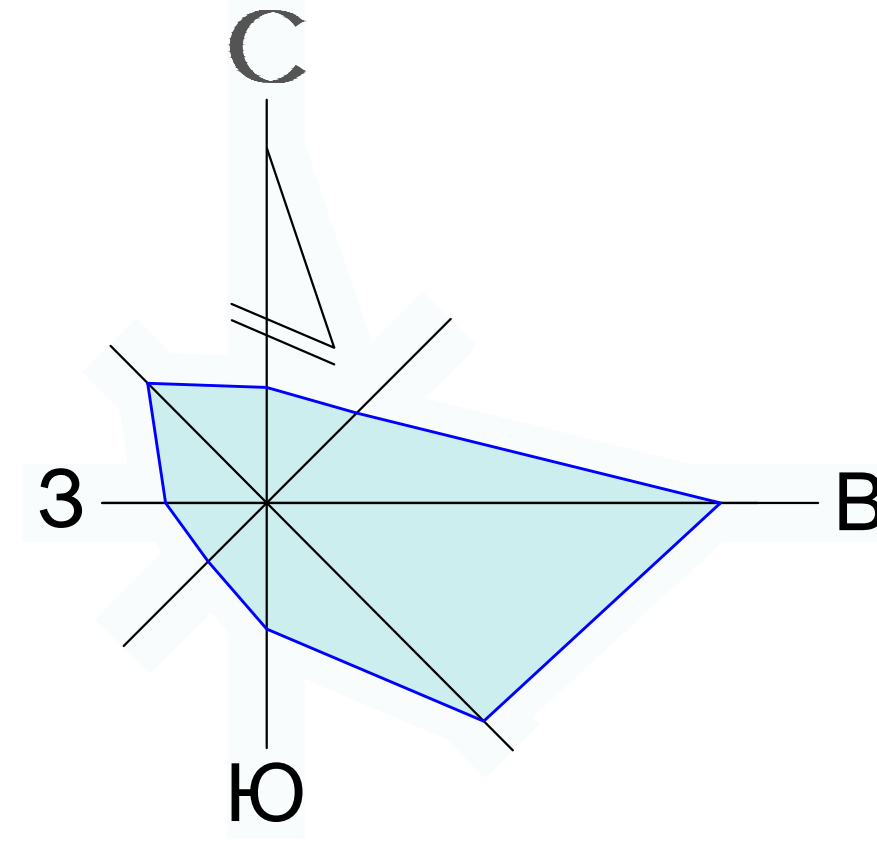


с. Нарын Эрзинского кожууна Республики Тыва

Схема ИТМ ГО и ЧС М 1:2000



Ситуационный план М 1:25000



- УСЛОВНЫЕ ОБОЗНАЧЕНИЯ**
- совмещенная граница села обозначена в соответствии с проекционной границей села, выполненной (III) застройкой с. Нарын, выполненного по зак. 364/22, в 1979 г.
 - проекционная граница села
 - границы санитарно-защитных зон от проектируемых промышленно-складских и производственных предприятий, инженерных и транспортных сооружений
 - прибрежная защитная полоса р. Нарын (50м)
 - водоохранная зона р. Нарын (200м)

с.Эрзин,
на автодорогу М54

на полигон ТБО
скотомогильник
с биотермической ямой

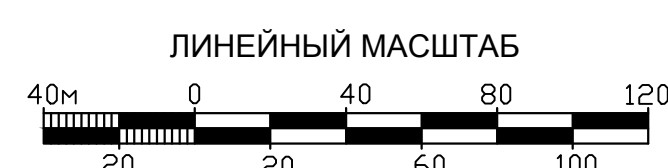
- Территории**
- реконструированная индивидуальная жилая застройка постоянного проживания
 - первоочередная проекционная индивидуальная жилая застройка постоянного проживания
 - проекционная многоквартирная жилая застройка постоянного проживания
 - административно-делового, культурно-досугового, торгового, социально-вытового, спортивного назначения, учебно-образовательного назначения, учреждения здравоохранения и социального обеспечения
 - рекреационных зон
 - инженерной инфраструктуры
 - проекционных производственных предприятий
- Здания и сооружения:**
- общественные
 - проекционные общественные: на I очередь/расчетный срок
 - внешнего транспорта
 - место установки сиден
 - впастьность защитного укрытия проекционная
 - направление движения населения к СЭП
 - направление движения населения при эвакуации
 - медпункт
 - пункт управления, штаб ГО
 - санитарно-обмывочный пункт
 - станция обеззараживания техники
 - пункт специальной обработки одежды
 - зона слышимости sireны
 - пожарное депо
 - СЭП - сбрасывающий эвакуационный пункт
 - защитные сооружения

ЭКСПЛИКАЦИЯ ОБЪЕКТОВ ИСПОЛЬЗУЕМЫХ ДЛЯ ИТМ ГО И ЧС

N. N п/п	Наименование	Этаж	Количество помещений	Помещения
1	Администрация	1	1	1
2	Дом Культуры на 350 посет. мест со зрительным залом на 400 мест	2	1	1
4	Общественная школа на 400 учащихся	1	1	1
5	Интернат на 50 учащихся	1	1	1
7	Детский сад №1 на 50 мест	1	1	1
8	Детский сад №2 на 200 мест	2	1	1
10	Учреждение культуры	1	-	1
11	Больница с поликлиникой, аптека	1-2	1	1
13	Баня-процессная, КБО	1	1	1
24	Пожарное депо	1	1	1

ЭКСПЛИКАЦИЯ ТЕРРИТОРИЙ ЗОН

N. N п/п	Наименование	Примечание
I	Жилая зона	Реконструированная проекционная
II	Склады материально-технические	Проектируемые (на I очередь стп)
III	Котельная	Проектируемая (на I очередь стп)
IV	Строительный двор	Проектируемый (на I очередь стп)
V	Машинно-монтажный двор	Проектируемый (на I очередь стп)
VI	Цех по первичной обработке шерсти	Проектируемый (на I очередь стп)
VII	Пивенный пункт дикоросов	Проектируемый (на I очередь стп)
VIII	АЗС, склад ГСМ	Проектируемые (на I очередь стп)
IX	Хлебопечкарня	Проектируемая (на I очередь стп)
X	Цех по охлаждению и первичной обработке молока с пивенным пунктом молока	Проектируемый (на I очередь стп)
XI	Мельничный пункт с цехом по первичной обработке шерсти	Проектируемый (на I очередь стп)
XII	Водозаборные сооружения	Проектируемые (на I очередь стп)
XIII	Зона отдыха	Сохраняемая
XIV	Электроподстанция 35/10 кВ	Проектируемая (на I очередь стп)
XV	Станция биологической очистки сточных вод	Проектируемая (на I очередь стп)
XVI	Общественные сооружения для пищевой промышленности	Проектируемые (на I очередь стп)
XVII	Кладовые	Сохраняемые
XVIII	Скотомогильник с биотермической ямой	Проектируемый (на I очередь стп)
XIX	Полигон ТБО	Проектируемый (на I очередь стп)
XX	Преды-отстойники	Проектируемые (на I очередь стп)



на производство,
автодорогу М54

Изм.	Кол.	Лист	№ док.	Подпись	Дата
ГИТ	Иванов	Иванов	Иванов	Иванов	Иванов
Инж. назн.	Инженер	Инженер	Инженер	Инженер	Инженер
Инж. назн.	Инженер	Инженер	Инженер	Инженер	Инженер
Инж. назн.	Инженер	Инженер	Инженер	Инженер	Инженер