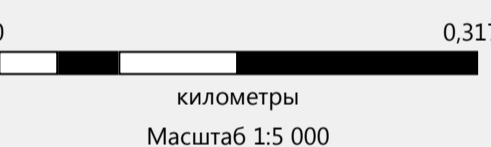
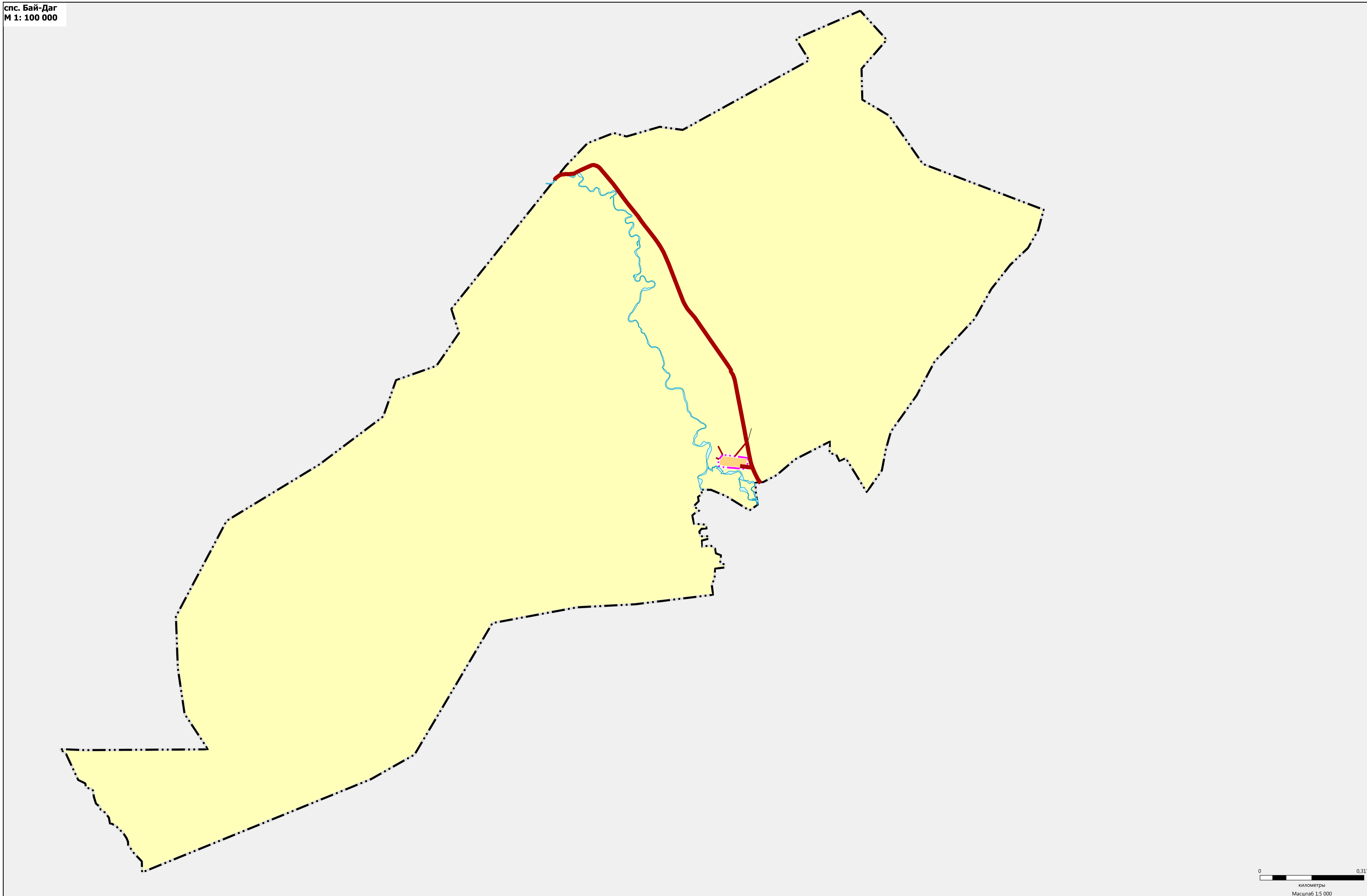




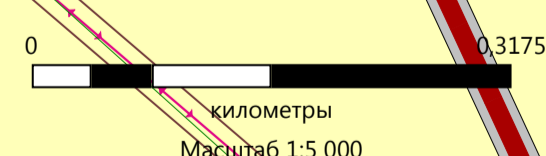
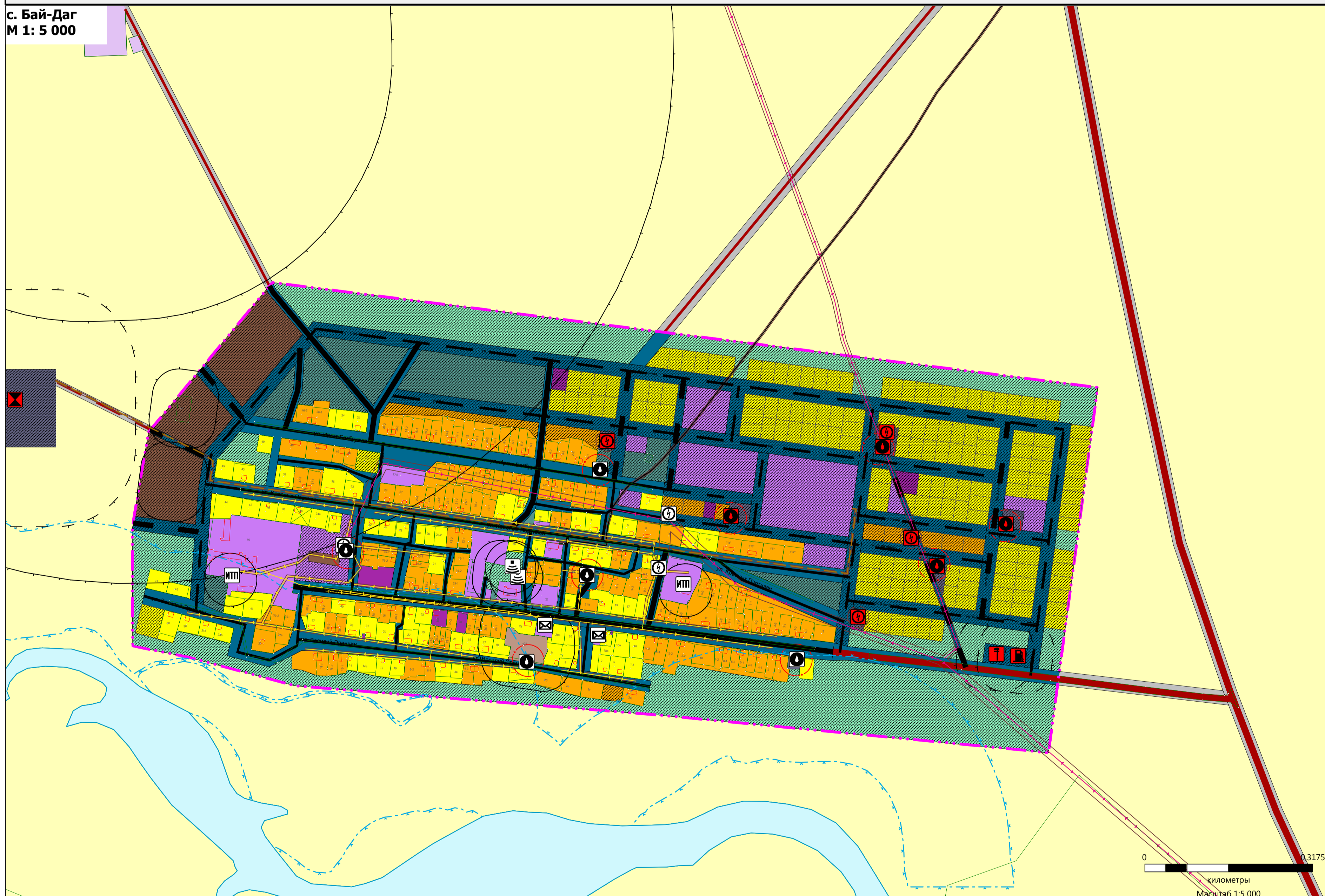
КОРРЕКТИРОВКА ГЕНЕРАЛЬНОГО ПЛАНА СЕЛЬСКОГО ПОСЕЛЕНИЯ СУМОНА БАЙ-ДАГСКИЙ МУНИЦИПАЛЬНОГО РАЙОНА "ЭРЗИНСКИЙ КОЖУУН РЕСПУБЛИКИ ТЫВА"

КАРТА ИСПОЛЬЗОВАНИЯ ТЕРРИТОРИИ СЕЛЬСКОГО ПОСЕЛЕНИЯ. КАРТА ИНЖЕНЕРНОЙ ИНФРАСТРУКТУРЫ
М 1:5 000

спс. Бай-Даг
М 1: 100 000



с. Бай-Даг
М 1: 5 000



- УСЛОВНЫЕ ОБОЗНАЧЕНИЯ**
- ТЕРРИТОРИАЛЬНЫЕ ГРАНИЦЫ**
Существующие: — — — — —
Граница сельского поселения: — — — — —
Граница населенного пункта: - - - - -
- АВТОМОБИЛЬНЫЕ ДОРОГИ**
Существующие:
— — — — — Автомобильные дороги регионального или межмуниципального значения
— — — — — Автомобильные дороги местного значения
- ЗЕМЛИ ПО КАТЕГОРИЯМ**
— — — — — Земли населенных пунктов
— — — — — Земли сельскохозяйственного назначения
— — — — — Земли промышленности, энергетики, транспорта, связи, радиосвязи, телевидения, информатики, земли для обеспечения космической деятельности, земли обороны, безопасности и земли иного специального назначения
- ПОВЕРХНОСТНЫЕ ВОДНЫЕ ОБЪЕКТЫ**
— — — — — Водоток (река, ручей, канал)
- ФУНКЦИОНАЛЬНЫЕ ЗОНЫ**
Существующие:
— — — — — Зона застройки индивидуальной жилой застройки
— — — — — Зона застройки индивидуальной жилой застройки (до 8 этажей, включая мансардный)
— — — — — Многофункциональная общественно-деловая зона
— — — — — Зона специализированной общественной застройки
— — — — — Производственная зона
— — — — — Коммунально-складская зона
— — — — — Зона инженерной инфраструктуры
— — — — — Зона транспортной инфраструктуры
— — — — — Зоны рекреационного назначения
— — — — — Зона кладбищ
— — — — — Зона складирования и заготовки отходов
— — — — — Зона застройки индивидуальной жилой застройки (до 8 этажей, включая мансардный)
— — — — — Многофункциональная общественно-деловая зона
— — — — — Зона специализированной общественной застройки
— — — — — Зона инженерной инфраструктуры
— — — — — Зона транспортной инфраструктуры
— — — — — Зоны рекреационного назначения
— — — — — Иные зоны
- Зоны с особыми условиями использования территорий**
САНИТАРНО-ЗАЩИТНАЯ ЗОНА
Существующие:
— — — — — Санитарно-защитная зона предприятий, сооружений и иных объектов
— — — — — Санитарно-защитная зона предприятий, сооружений и иных объектов
ОХРАННАЯ ЗОНА ИНЖЕНЕРНЫХ КОММУНИКАЦИЙ
Существующие:
— — — — — Охранная зона объектов электропередачи (вдоль линий электропередачи, вокруг подстанций)
— — — — — Охранная зона объектов электропередачи (вдоль линий электропередачи, вокруг подстанций)
ЗОНЫ САНИТАРНОЙ ОХРАНЫ ИСТОЧНИКОВ
Существующие:
— — — — — Первый пояс зоны санитарной охраны источника водоснабжения
— — — — — Первый пояс зоны санитарной охраны источника водоснабжения
ВОДООХРАННЫЕ ЗОНЫ
— — — — — Водоохранная зона
ПРИБРЕЖНЫЕ ЗАЩИТНЫЕ ПОЛОСЫ
— — — — — Прибрежная защитная полоса

- ОБЪЕКТЫ ТРУБОПРОВОДНОГО ТРАНСПОРТА И ИНЖЕНЕРНОЙ ИНФРАСТРУКТУРЫ**
- ЭЛЕКТРИЧЕСКИЕ ПОДСТАНЦИИ**
Существующие: — Трансформаторная подстанция (ТП)
Планируемые: — Трансформаторная подстанция (ТП)
- ОБЪЕКТЫ ВОДОСНАБЖЕНИЯ**
Существующие: — Водозабор
Планируемые: — Водозабор
- ОБЪЕКТЫ ТЕПЛОСНАБЖЕНИЯ**
Существующие: — Индивидуальный тепловой пункт (ИТП)
- ЛИНИИ ЭЛЕКТРОПЕРЕДАЧИ**
Существующие:
— — — — — Линии электропередачи 0,4 кВ
— — — — — Линии электропередачи 10 кВ
— — — — — Линии электропередачи 35 кВ
- СЕТИ ЭЛЕКТРОСВЯЗИ**
Существующие: — Линия связи
- ОБЪЕКТЫ СВЯЗИ**
Существующие: — Базовая станция
— Объекты почтовой связи
- ОБЪЕКТЫ ОБСЛУЖИВАНИЯ И ХРАНЕНИЯ АВТОМОБИЛЬНОГО ТРАНСПОРТА**
Существующие: — Станция автозаправочная
- ОБЪЕКТЫ ВОДООТВЕДЕНИЯ**
Планируемые: — Очистные сооружения (КОС)
- СЕТИ ВОДООТВЕДЕНИЯ**
Планируемые: — Канализация напорная

КОРРЕКТИРОВКА ГЕНЕРАЛЬНОГО ПЛАНА СЕЛЬСКОГО ПОСЕЛЕНИЯ СУМОНА БАЙ-ДАГСКИЙ МУНИЦИПАЛЬНОГО РАЙОНА "ЭРЗИНСКИЙ КОЖУУН РЕСПУБЛИКИ ТЫВА"			
КАРТА ИСПОЛЬЗОВАНИЯ ТЕРРИТОРИИ СЕЛЬСКОГО ПОСЕЛЕНИЯ. КАРТА ИНЖЕНЕРНОЙ ИНФРАСТРУКТУРЫ			
Масштаб	1:5 000	Руководитель проекта ГАП	Сат Н.О.
Шифр проекта		Исполнил	Монгуш И.Г.
Дата			Лист 5