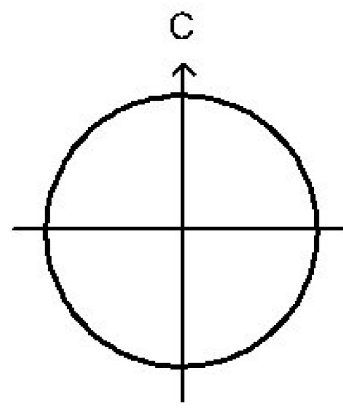


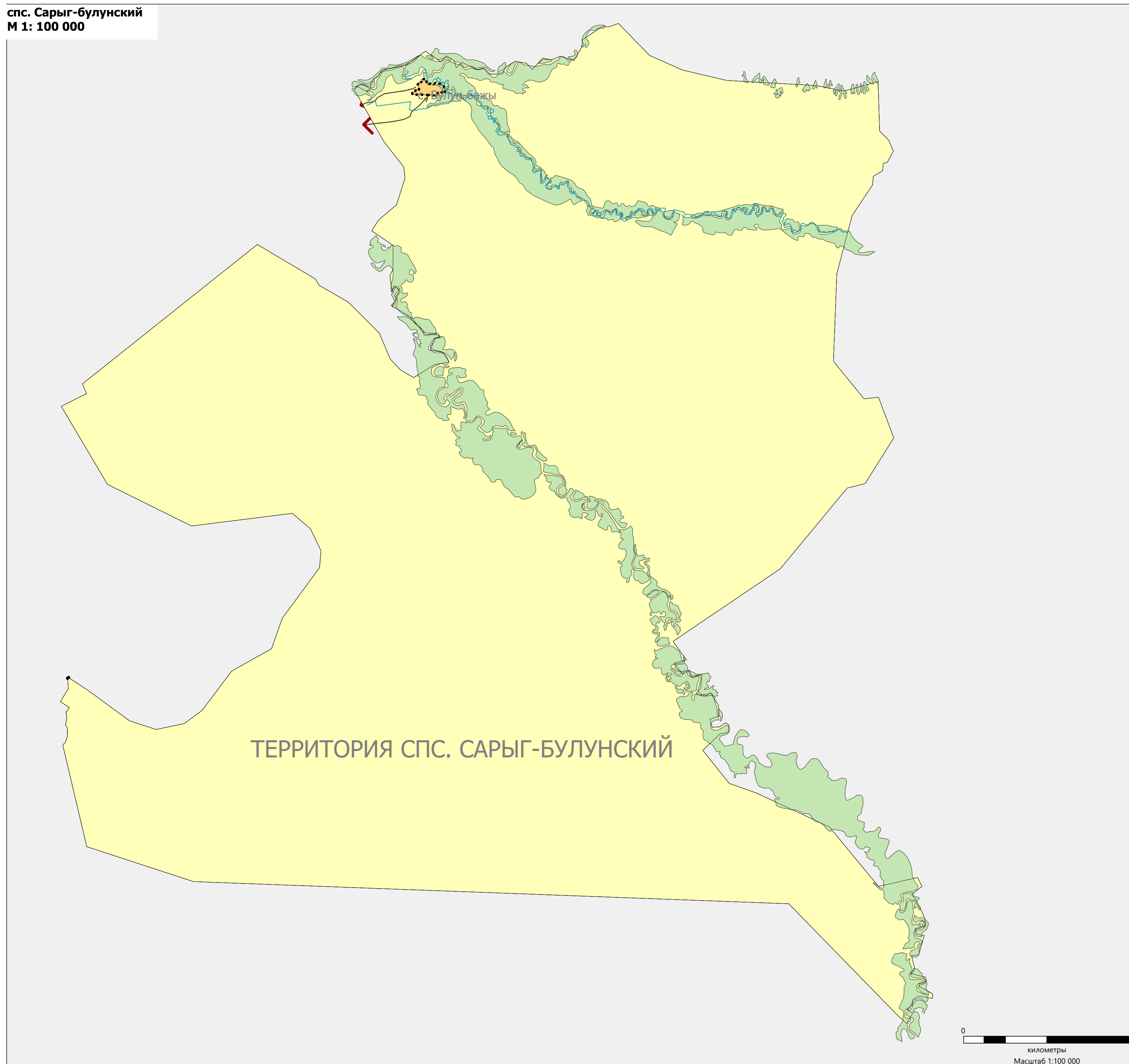


КОРРЕКТИРОВКА ГЕНЕРАЛЬНОГО ПЛАНА СЕЛЬСКОГО ПОСЕЛЕНИЯ СУМОНЫ САРЫГ-БУЛУНСКИЙ МУНИЦИПАЛЬНОГО РАЙОНА "ЭРЗИНСКИЙ КОЖУУН РЕСПУБЛИКИ ТЫВА"

КАРТА ИСПОЛЬЗОВАНИЯ ТЕРРИТОРИИ ПОСЕЛЕНИЯ. КАРТА ПАСПОЛОЖЕНИЯ ОБЪЕКТОВ МЕСТНОГО ЗНАЧЕНИЯ
М1:5 000

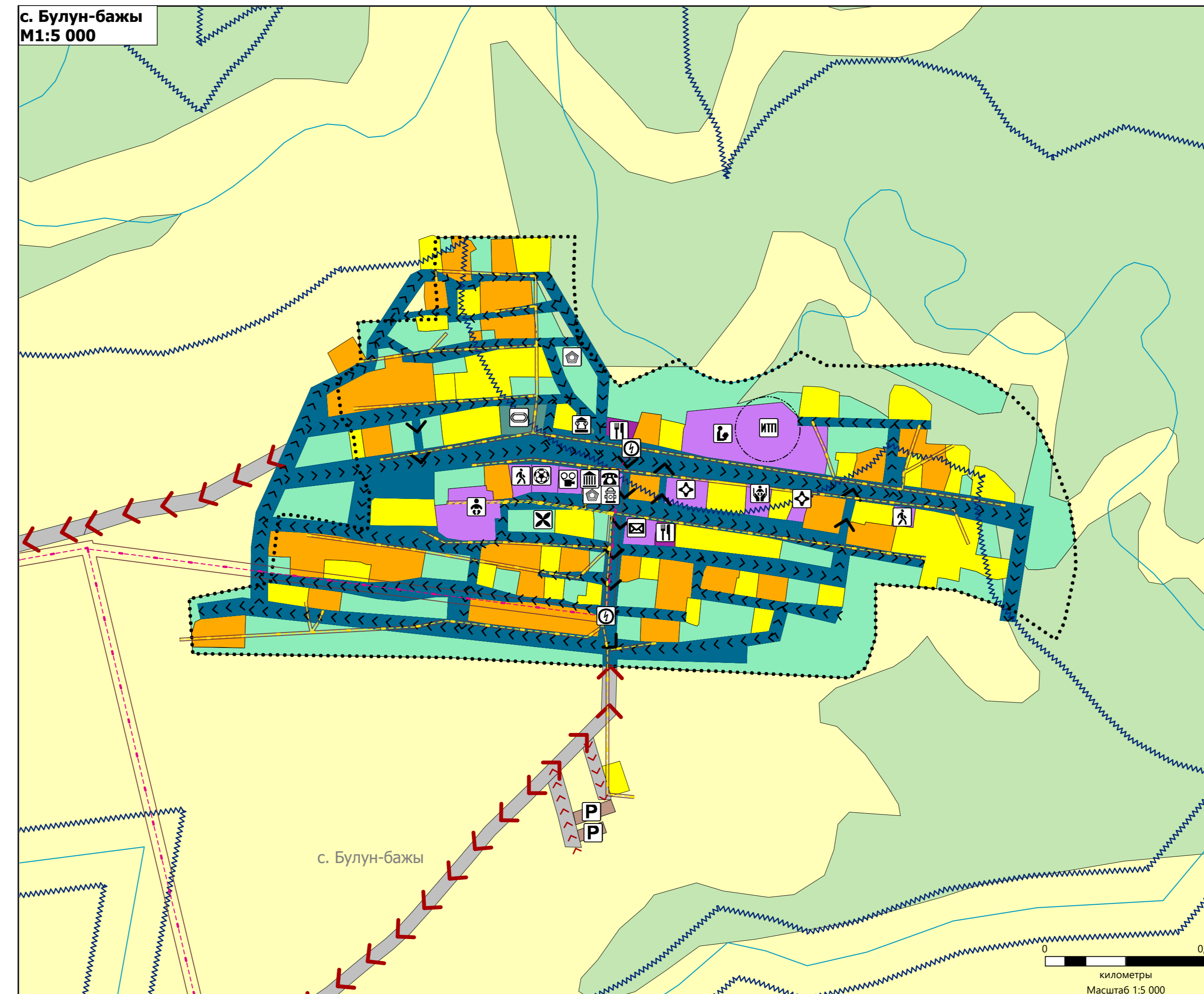


спс. Сарыг-булунский
М 1: 100 000



ТЕРРИТОРИЯ СПС. САРЫГ-БУЛУНСКИЙ

с. Булун-бажы
М1:5 000



ОБЪЕКТЫ СОЦИАЛЬНОЙ ИНФРАСТРУКТУРЫ, ОТДЫХА И ТУРИЗМА, САНАТОРНО-КУРОРТНОГО НАЗНАЧЕНИЯ

ОБЪЕКТЫ ОБРАЗОВАНИЯ И НАУКИ

- Должная образовательная организация
- Общественная образовательная организация

ОБЪЕКТЫ КУЛЬТУРЫ И ИСКУССТВА

- Объект культурно-досугового (развлекательного) типа

ОБЪЕКТЫ ФИЗИЧЕСКОЙ КУЛЬТУРЫ И МАССОВОГО СПОРТА

- Объект спорта, включающий раздельно размещенные спортивные сооружения (объекты) (в т. ч. физкультурно-спортивный комплекс)

ОБЪЕКТЫ ЗДРАВООХРАНЕНИЯ

- Общественные структуры: палаточные медицинские организации, оказывающей первичную медико-санитарную помощь

ОБЪЕКТЫ СОЦИАЛЬНОГО ОБСЛУЖИВАНИЯ

- Стационарные организации социального обслуживания

ПРОЧИЕ ОБЪЕКТЫ ОБСЛУЖИВАНИЯ

- Административное здание
- Объект религиозной организации (объединения)
- Объекты торговли, общественного питания

ОБЩЕСТВЕННЫЕ ПРОСТРАНСТВА

- Пешеходная зона

ПРОЧИЕ ОБЪЕКТЫ СВЯЗАННЫЕ С ПРОИЗВОДСТВОМ

- Объект, связанный с производственной деятельностью

ОБЪЕКТЫ ОБСЛУЖИВАНИЯ И УХРАНЕНИЯ АВТОМОБИЛЬНОГО ТРАНСПОРТА

- Стоянка (парковка) автомобилей

ОБЪЕКТЫ КУЛЬТУРНОГО НАСЛЕДИЯ

- Памятник
- Достопримечательное место

ОБЪЕКТЫ ТРУБОПРОВОДНОГО ТРАНСПОРТА И ИНЖЕНЕРНОЙ ИНФРАСТРУКТУРЫ

ЭЛЕКТРИЧЕСКИЕ ПОДСТАЦИИ

- Трансформаторная подстанция (ТТ)

ЛИНИИ ЭЛЕКТРОПЕРЕДАЧИ

- Линия электропередачи 10 кВ
- Линия электропередачи 0,4 кВ

ОБЪЕКТЫ ТЕПЛОСНАБЖЕНИЯ

- Индивидуальный тепловой пункт (ИТП)

ОБЪЕКТЫ СВЯЗИ

- Объекты почтовой связи

ОБЪЕКТЫ ЕДИНОЙ ГОСУДАРСТВЕННОЙ СИСТЕМЫ ПРЕДУПРЕЖДЕНИЯ И ЛИКВИДАЦИИ ЧРЕЗВЫЧАЙНЫХ СИТУАЦИЙ

- Объекты обеспечения пожарной безопасности

УСЛОВНЫЕ ОБОЗНАЧЕНИЯ

ТЕРРИТОРИАЛЬНЫЕ ГРАНИЦЫ

- Граница сельского поселения
- Граница населенного пункта

АВТОМОБИЛЬНЫЕ ДОРОГИ

- Автомобильная дорога регионального или муниципального значения
- Автомобильная дорога местного значения

УЛИЧНО-ДОРОЖНАЯ СЕТЬ СЕЛЬСКОГО НАСЕЛЕННОГО ПУНКТА

- Поселковая дорога
- Улица в жилой застройке

ФУНКЦИОНАЛЬНЫЕ ЗОНЫ

- Зона застройки индивидуальными жилыми домами
- Зона застройки многоквартирными жилыми домами (до 4 этажей, включая нежилые)
- Многофункциональная общественно-деловая зона
- Зона специализированной общественной застройки
- Промышленная зона
- Коммунально-складская зона
- Зона инженерной инфраструктуры
- Зона транспортной инфраструктуры
- Зоны рекреационного назначения
- Зона озеленения
- Иные зоны

ЗЕМЛИ ПО КАТЕГОРИЯМ

- Земли населенных пунктов
- Земли сельскохозяйственного назначения
- Земли промышленности, энергетики, транспорта, связи, радиосвязи, телекоммуникаций, информационных технологий, а также для обеспечения космической деятельности, земли обороны, безопасности и земли иного специального назначения
- Земли лесного фонда

ПОВЕРХНОСТНЫЕ ВОДНЫЕ ОБЪЕКТЫ

- Водоток (рек, ручей, канал)

ЗОНЫ С ОСОБИМИ УСЛОВИЯМИ ИСПОЛЬЗОВАНИЯ ТЕРРИТОРИЙ

САНИТАРНО-ЗАЩИТНАЯ ЗОНА

- Санитарно-защитная зона предприятий, сооружений и иных объектов

ОХРАННАЯ ЗОНА ИНЖЕНЕРНЫХ КОММУНИКАЦИЙ

- Охранная зона объектов энергетического комплекса (вдоль линий электропередачи, вокруг подстанций)

ВОДООХРАННЫЕ ЗОНЫ

- Водоохранная зона