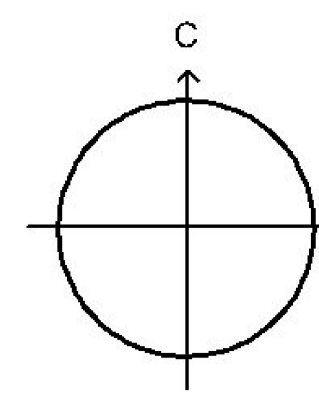


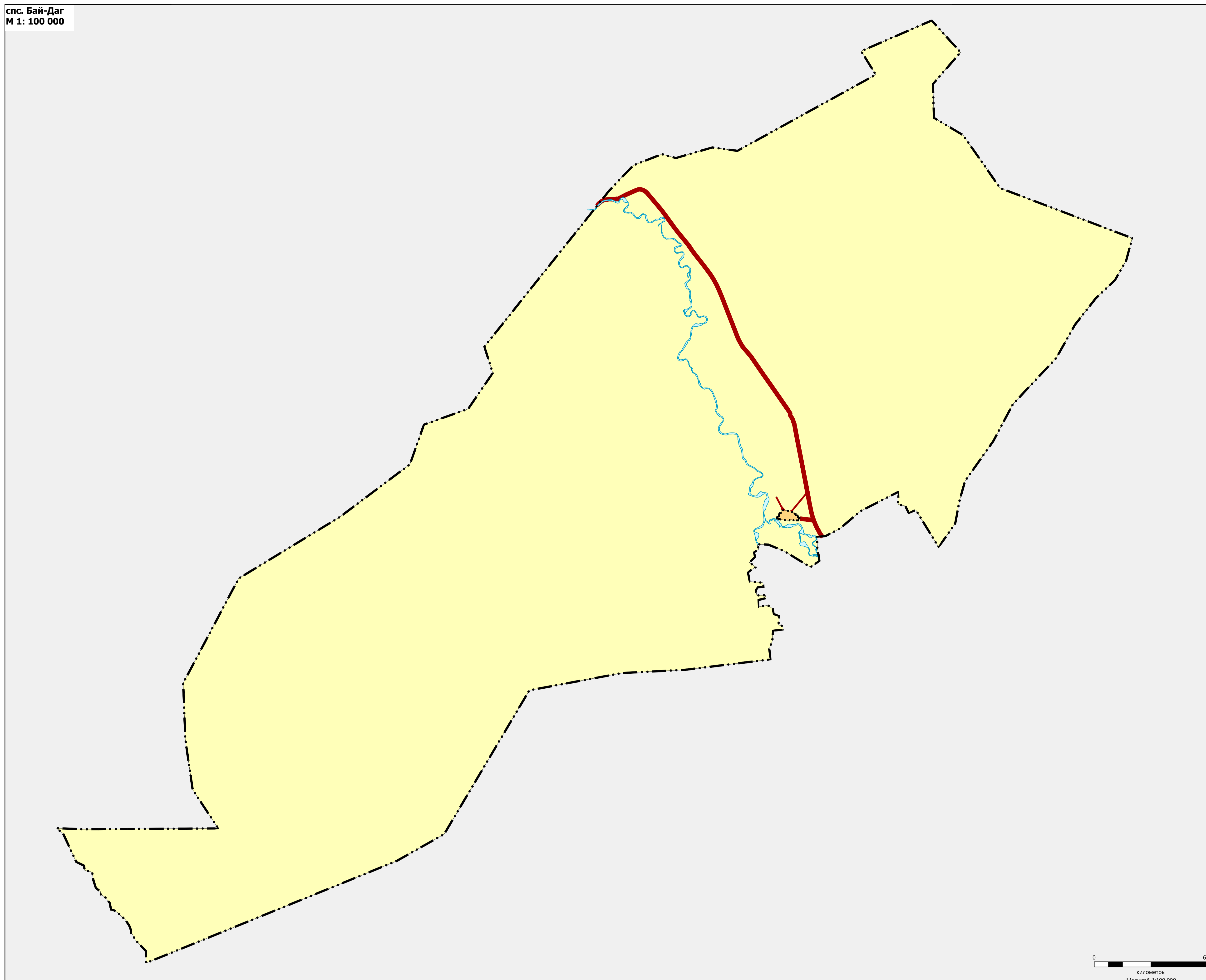


КОРРЕКТИРОВКА ГЕНЕРАЛЬНОГО ПЛАНА СЕЛЬСКОГО ПОСЕЛЕНИЯ СУМОНЫ БАЙ-ДАГСКИЙ МУНИЦИПАЛЬНОГО РАЙОНА "ЭРЗИНСКИЙ КОЖУУН РЕСПУБЛИКИ ТЫВА"

КАРТА ИСПОЛЬЗОВАНИЯ ТЕРРИТОРИИ ПОСЕЛЕНИЯ. КАРТА РАСПОЛОЖЕНИЯ ОБЪЕКТОВ МЕСТНОГО ЗНАЧЕНИЯ М 1:5 000

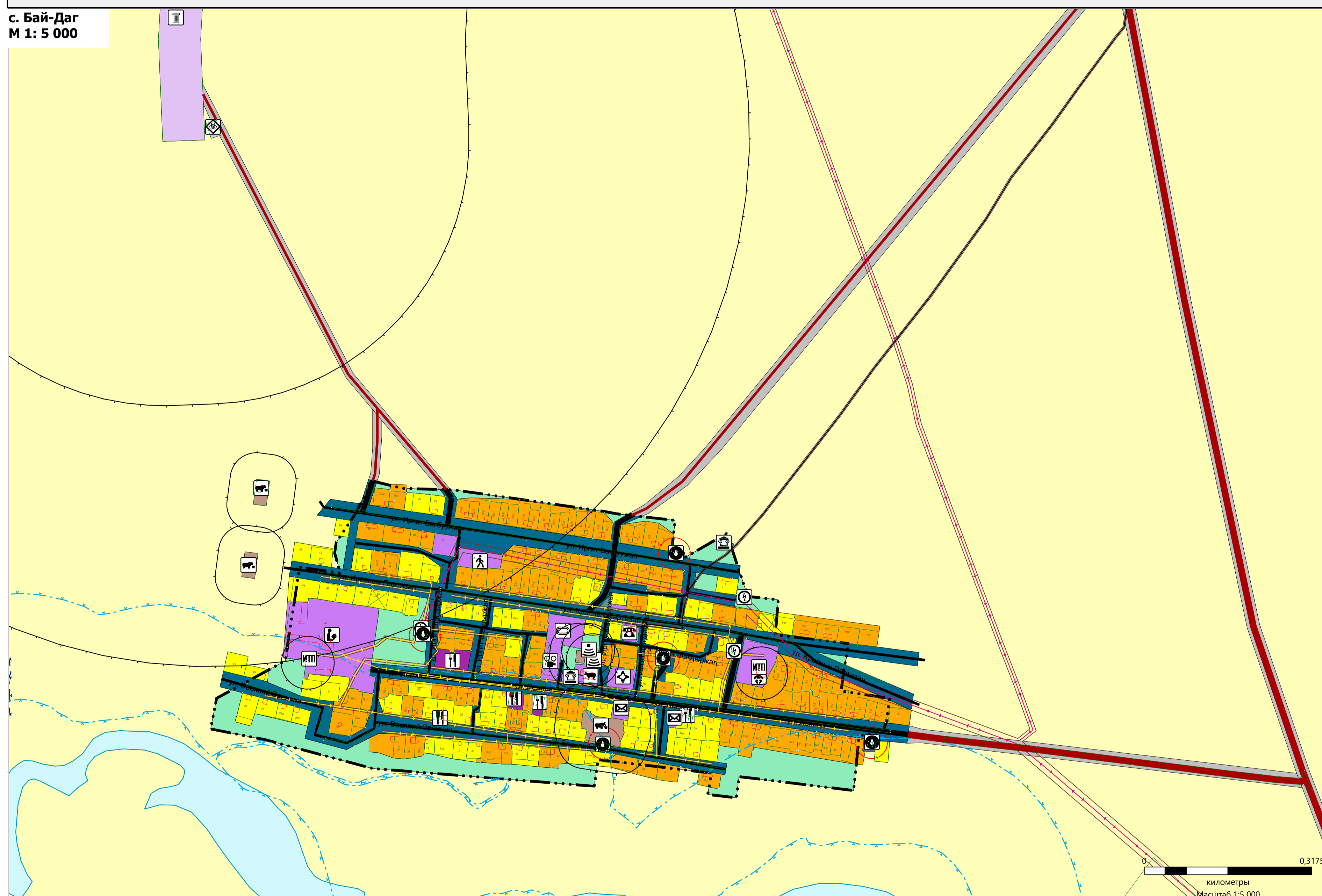


спс. Бай-Дар
М 1: 100 000



0 0,25
километры
Масштаб 1:100 000

с. Бай-Дар
М 1: 5 000



0 0,175
километры
Масштаб 1:5 000

- УСЛОВНЫЕ ОБОЗНАЧЕНИЯ**
- ТЕРРИТОРИАЛЬНЫЕ ГРАНИЦЫ**
Существующие
--- Граница сельского поселения
--- Граница населенного пункта
- АВТОМОБИЛЬНЫЕ ДОРОГИ**
Существующие
--- Автомобильные дороги регионального или межмуниципального значения
--- Автомобильные дороги местного значения
- УЛИЧНО-ДОРОЖНАЯ СЕТЬ СЕЛЬСКОГО НАСЕЛЕННОГО ПУНКТА**
Существующие
--- Пешеходная дорога
--- Улицы в жилой застройке
- ФУНКЦИОНАЛЬНЫЕ ЗОНЫ**
Существующие
--- Зона застройки индивидуальными жилыми домами
--- Зона застройки многоквартирными жилыми домами (до 4 этажей, включая мансарды)
--- Многофункциональная общественно-деловая зона
--- Зона специализированной общественной застройки
--- Производственная зона
--- Коммерческо-складовая зона
--- Зона инженерной инфраструктуры
--- Зона транспортной инфраструктуры
--- Зоны рекреационного назначения
--- Зона кладбищ
--- Зона складирования и захоронения отходов
--- Иные зоны
- ЗЕМЛИ ПО КАТЕГОРИЯМ**
--- Зоны населенных пунктов
--- Земли сельскохозяйственного назначения
--- Земли промышленности, энергетики, транспорта, связи, радиосвязи, телевидения, информатики, земли для обеспечения космической деятельности, земли обороны, безопасности и земли иного специального назначения
- ПОВЕРХНОСТНЫЕ ВОДНЫЕ ОБЪЕКТЫ**
Существующие
--- Водоток (река, ручей, канал)
- ЗОНЫ С ОСОБЫМИ УСЛОВИЯМИ ИСПОЛЬЗОВАНИЯ ТЕРРИТОРИЙ**
- САНИТАРНО-ЗАЩИТНАЯ ЗОНА**
Существующие
--- Санитарно-защитная зона предприятий, сооружений и иных объектов
- ОХРАННАЯ ЗОНА ИНЖЕНЕРНЫХ КОММУНИКАЦИЙ**
Существующие
--- Охранная зона объектов электросетевого хозяйства (вдоль линий электропередачи, вокруг подстанций)
- ЗОНЫ САНИТАРНОЙ ОХРАНЫ ИСТОЧНИКОВ ПИТЬЕВОГО И ХОЗЯЙСТВЕННО-БЫТОВОГО ВОДОСНАБЖЕНИЯ И ВОДОПРОВОДОВ ПИТЬЕВОГО НАЗНАЧЕНИЯ**
Существующие
--- Первый пояс зоны санитарной охраны источника водоснабжения
--- Прибрежная защитная полоса
- ВОДООХРАННЫЕ ЗОНЫ**
Существующие
--- Водоохранная зона

- ОБЪЕКТЫ СОЦИАЛЬНОЙ ИНФРАСТРУКТУРЫ, ОТДЫХА И ТУРИЗМА, САНАТОРНО-КУРОРТНОГО НАЗНАЧЕНИЯ**
- ОБЪЕКТЫ ОБРАЗОВАНИЯ И НАУКИ**
--- Домашняя образовательная организация
--- Образовательная организация
- ОБЪЕКТЫ ФИЗИЧЕСКОЙ КУЛЬТУРЫ И МАССОВОГО СПОРТА**
--- Спортивное сооружение
- ОБЪЕКТЫ КУЛЬТУРЫ И ИСКУССТВА**
--- Объект культурно-досугового назначения (объект) типа
- ОБЪЕКТЫ ЗДРАВООХРАНЕНИЯ**
--- Особое структурное подразделение медицинской организации, оказывающей первичную медико-санитарную помощь
- ПРОЧИЕ ОБЪЕКТЫ ОБСЛУЖИВАНИЯ**
--- Административное здание
--- Объект религиозной организации (объект)
--- Объекты торговли, общественного питания
- ОБЩЕСТВЕННЫЕ ПРОСТРАНСТВА**
--- Топографический парк
--- Пешеходная зона
- ОБЪЕКТЫ КУЛЬТУРНОГО НАСЛЕДИЯ**
--- Памятник

- ПРЕДПРИЯТИЯ И ОБЪЕКТЫ СЕЛЬСКОГО И ЛЕСНОГО ХОЗЯЙСТВА, РЫБОВОДСТВА И РЫБОЛОВСТВА**
--- Предприятие по разведению молочного крупного рогатого скота, производству сырого молока
--- Предприятие по разведению прочих пород крупного рогатого скота и буйволов, производству сыров
- МЕСТА ПОГРЕБЕНИЯ**
--- Кладбище
- ОБЪЕКТЫ УТИЛИЗАЦИИ, ОБЕЗВРЕЖИВАНИЯ И ХРАНЕНИЯ ОТХОДОВ ПРОИЗВОДСТВА И ПОТРЕБЛЕНИЯ**
--- Объект размещения отходов
--- Объект утилизации, уничтожения биологических отходов
- ОБЪЕКТЫ ТРУБОПРОВОДНОГО ТРАНСПОРТА И ИНЖЕНЕРНОЙ ИНФРАСТРУКТУРЫ**
--- ЭЛЕКТРИЧЕСКИЕ ПОДСТАНЦИИ
--- Трансформаторная подстанция (ТПТ)
- ОБЪЕКТЫ ВОДОСНАБЖЕНИЯ**
--- Водозабор
- ОБЪЕКТЫ ТЕПЛОСНАБЖЕНИЯ**
--- Индивидуальный тепловой пункт (ИТП)
- ОБЪЕКТЫ СВЯЗИ**
--- Базовая станция
--- Объекты почтовой связи
- ОБЪЕКТЫ ОБСЛУЖИВАНИЯ И ХРАНЕНИЯ АВТОМОБИЛЬНОГО ТРАНСПОРТА**
--- Станция авторазборки

КОРРЕКТИРОВКА ГЕНЕРАЛЬНОГО ПЛАНА СЕЛЬСКОГО ПОСЕЛЕНИЯ СУМОНЫ БАЙ-ДАГСКИЙ МУНИЦИПАЛЬНОГО РАЙОНА "ЭРЗИНСКИЙ КОЖУУН РЕСПУБЛИКИ ТЫВА"			
КАРТА ИСПОЛЬЗОВАНИЯ ТЕРРИТОРИИ ПОСЕЛЕНИЯ. КАРТА РАСПОЛОЖЕНИЯ ОБЪЕКТОВ МЕСТНОГО ЗНАЧЕНИЯ			
Масштаб	1:5 000	Руководитель проекта ГАП	Сат Н.О
Шифр проекта		Исполнил	Монгуш И.Г
Дата			Лист 4