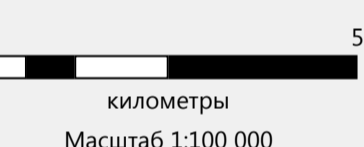
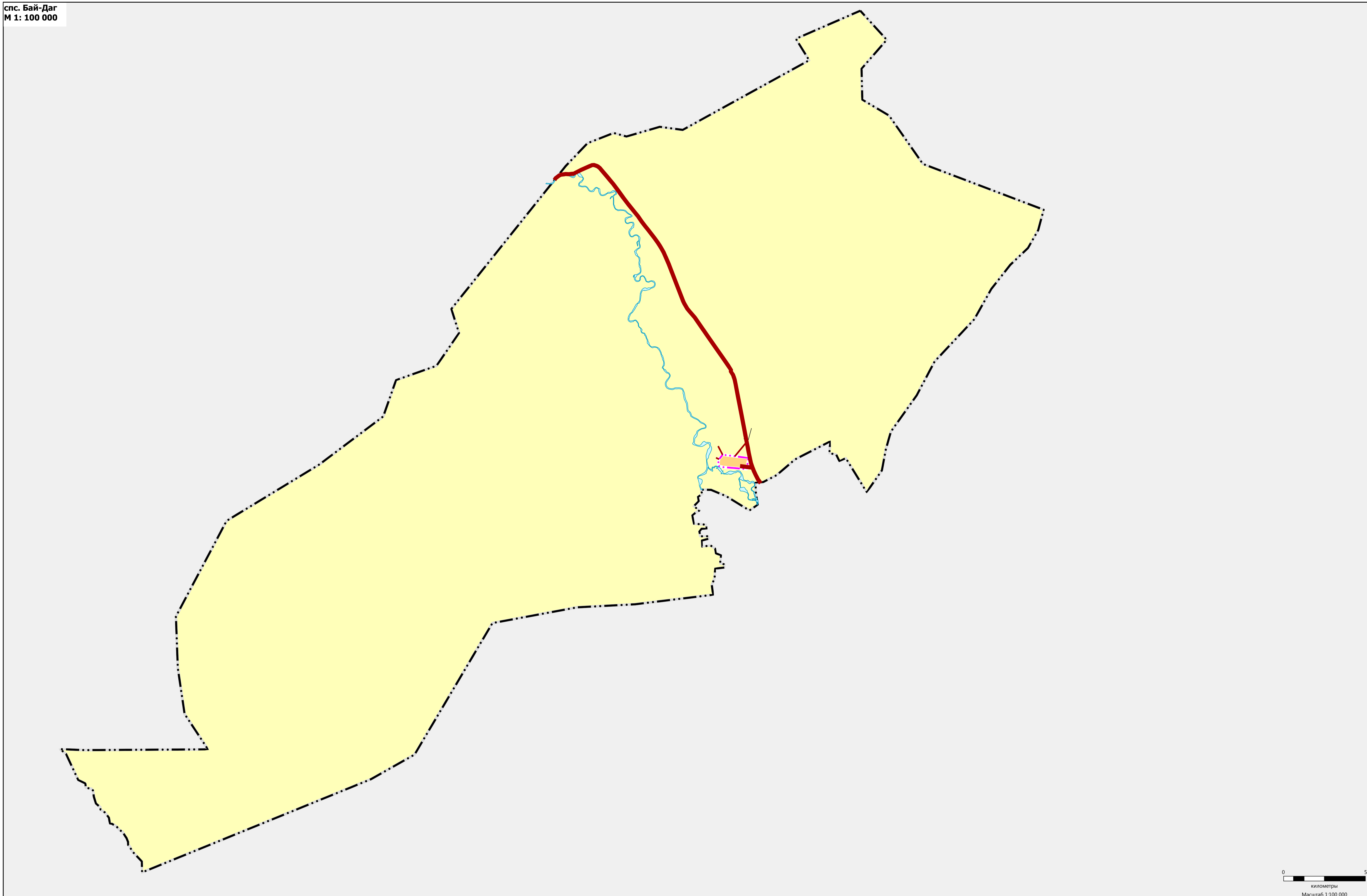




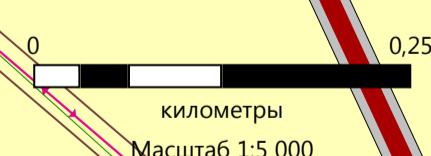
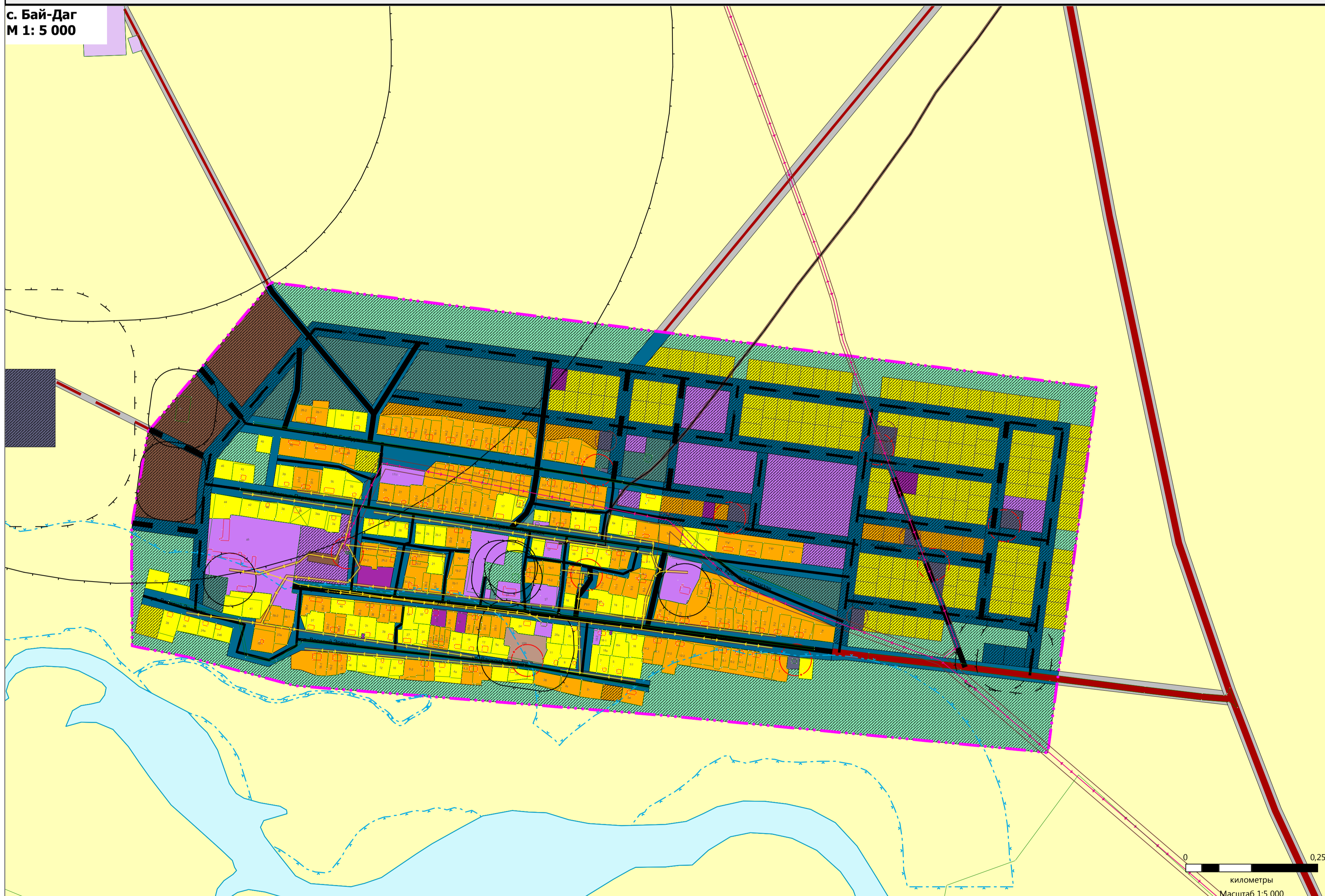
КОРРЕКТИРОВКА ГЕНЕРАЛЬНОГО ПЛАНА СЕЛЬСКОГО ПОСЕЛЕНИЯ СУМОНА БАЙ-ДАГСКИЙ МУНИЦИПАЛЬНОГО РАЙОНА "ЭРЗИНСКИЙ КОЖУУН РЕСПУБЛИКИ ТЫВА"

КАРТА ФУНКЦИОНАЛЬНЫХ ЗОН ПОСЕЛЕНИЯ
М 1:5 000

спс. Бай-Даг
М 1: 100 000



спс. Бай-Даг
М 1: 5 000



- УСЛОВНЫЕ ОБОЗНАЧЕНИЯ**
- ТЕРРИТОРИАЛЬНЫЕ ГРАНИЦЫ**
 Существующие: —••••• Граница сельского поселения
 Планируемые: - - - - - Граница населенного пункта
- АВТОМОБИЛЬНЫЕ ДОРОГИ**
 Существующие: — Автомобильные дороги регионального или некоммунального значения
 Планируемые: — Автомобильные дороги местного значения
- ЗЕМЛИ ПО КАТЕГОРИЯМ**
 Земли населенных пунктов
 Земли сельскохозяйственного назначения
 Земли промышленности, энергетики, транспорта, связи, радиосвязи, телекоммуникаций, информационных технологий, земель для обеспечения космической деятельности, земель обороны, безопасности и земель иного специального назначения
- ПОВЕРХНОСТНЫЕ ВОДНЫЕ ОБЪЕКТЫ**
 Водооток (река, ручей, канал)
- ФУНКЦИОНАЛЬНЫЕ ЗОНЫ**
Существующие
 - Зона застройки индивидуальной жилой застройки
 - Зона застройки индивидуальной жилой застройки (до 8 этажей, включая мансардный)
 - Многофункциональная общественно-деловая зона
 - Зона специализированной общественной застройки
 - Производственная зона
 - Коммунально-складская зона
 - Зона инженерной инфраструктуры
 - Зона транспортной инфраструктуры
 - Зоны рекреационного назначения
 - Зона кладбищ
 - Зона складирования и захоронения отходов
Планируемые
 - Зона застройки индивидуальной жилой застройки
 - Зона застройки индивидуальной жилой застройки (до 8 этажей, включая мансардный)
 - Многофункциональная общественно-деловая зона
 - Зона специализированной общественной застройки
 - Зона инженерной инфраструктуры
 - Зона транспортной инфраструктуры
 - Зоны рекреационного назначения
 - Иные зоны
- Зоны с особыми условиями использования территорий**
САНИТАРНО-ЗАЩИТНАЯ ЗОНА
 Существующие: — Санитарно-защитная зона предприятий, сооружений и иных объектов
 Планируемые: - - - Санитарно-защитная зона предприятий, сооружений и иных объектов
ОУСНОВАННАЯ ЗОНА ИНЖЕНЕРНЫХ КОММУНИКАЦИЙ
 Существующие: — Охранная зона объектов электросетевого хозяйства (надь линий электропередачи, вокруг подстанций)
 Планируемые: - - - Охранная зона объектов электросетевого хозяйства (надь линий электропередачи, вокруг подстанций)
- ЗОНЫ САНИТАРНОЙ ОХРАНЫ ИСТОЧНИКОВ**
 Существующие: — Периметр зоны санитарной охраны источника водоснабжения
 Планируемые: - - - Периметр зоны санитарной охраны источника водоснабжения
- ВОДООХРАННЫЕ ЗОНЫ**
 — Водоохранная зона
- ПРИБРЕЖНЫЕ ЗАЩИТНЫЕ ПОЛОСЫ**
 — Прибрежная защитная полоса

КОРРЕКТИРОВКА ГЕНЕРАЛЬНОГО ПЛАНА СЕЛЬСКОГО ПОСЕЛЕНИЯ СУМОНА БАЙ-ДАГСКИЙ МУНИЦИПАЛЬНОГО РАЙОНА "ЭРЗИНСКИЙ КОЖУУН РЕСПУБЛИКИ ТЫВА"			
КАРТА ФУНКЦИОНАЛЬНЫХ ЗОН ПОСЕЛЕНИЯ			
Масштаб	1:5 000	Руководитель проекта ГАП	Сат Н.О.
Шифр проекта		Исполнил	Монгуш И.Г.
Дата			Лист 2