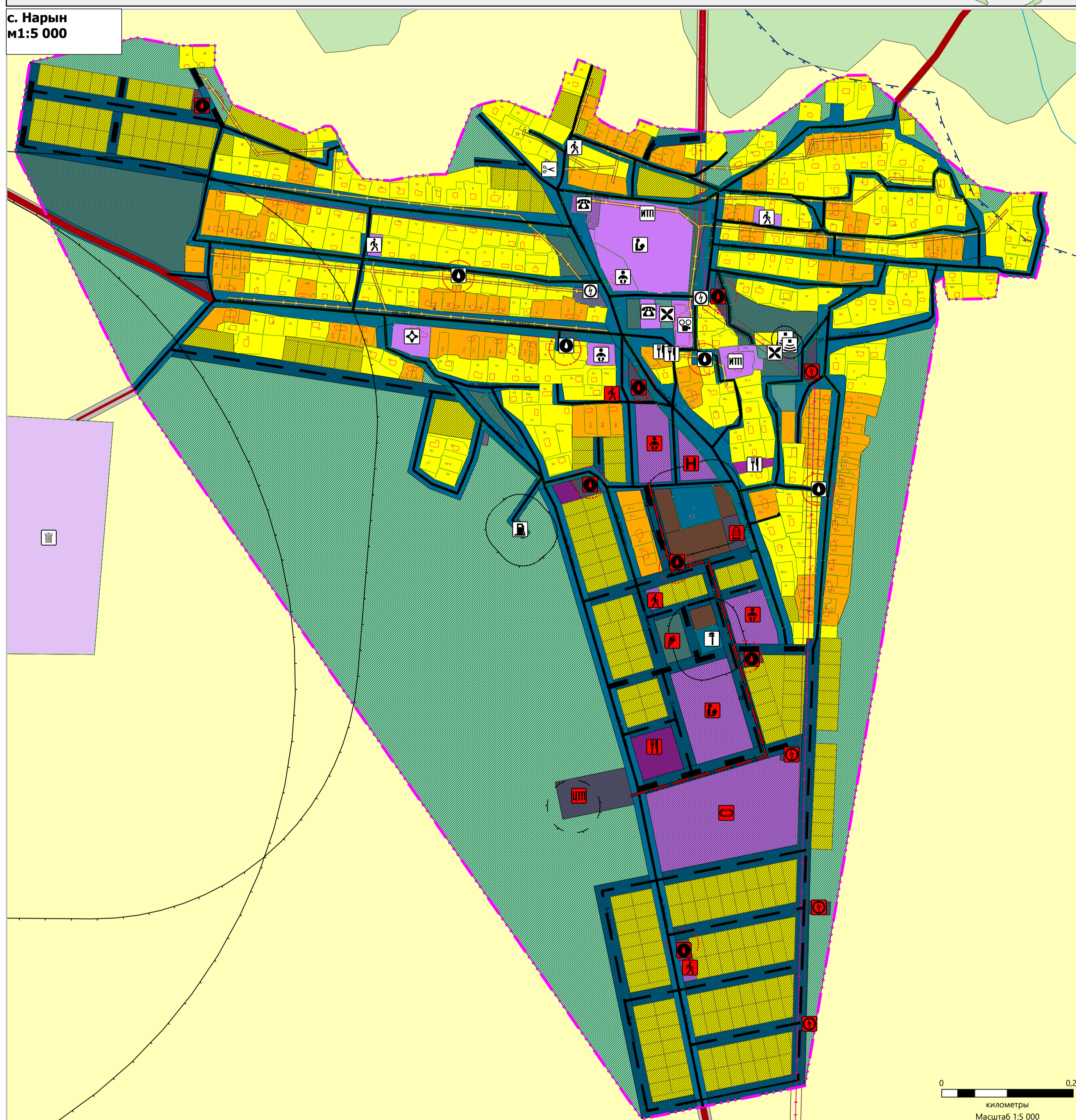
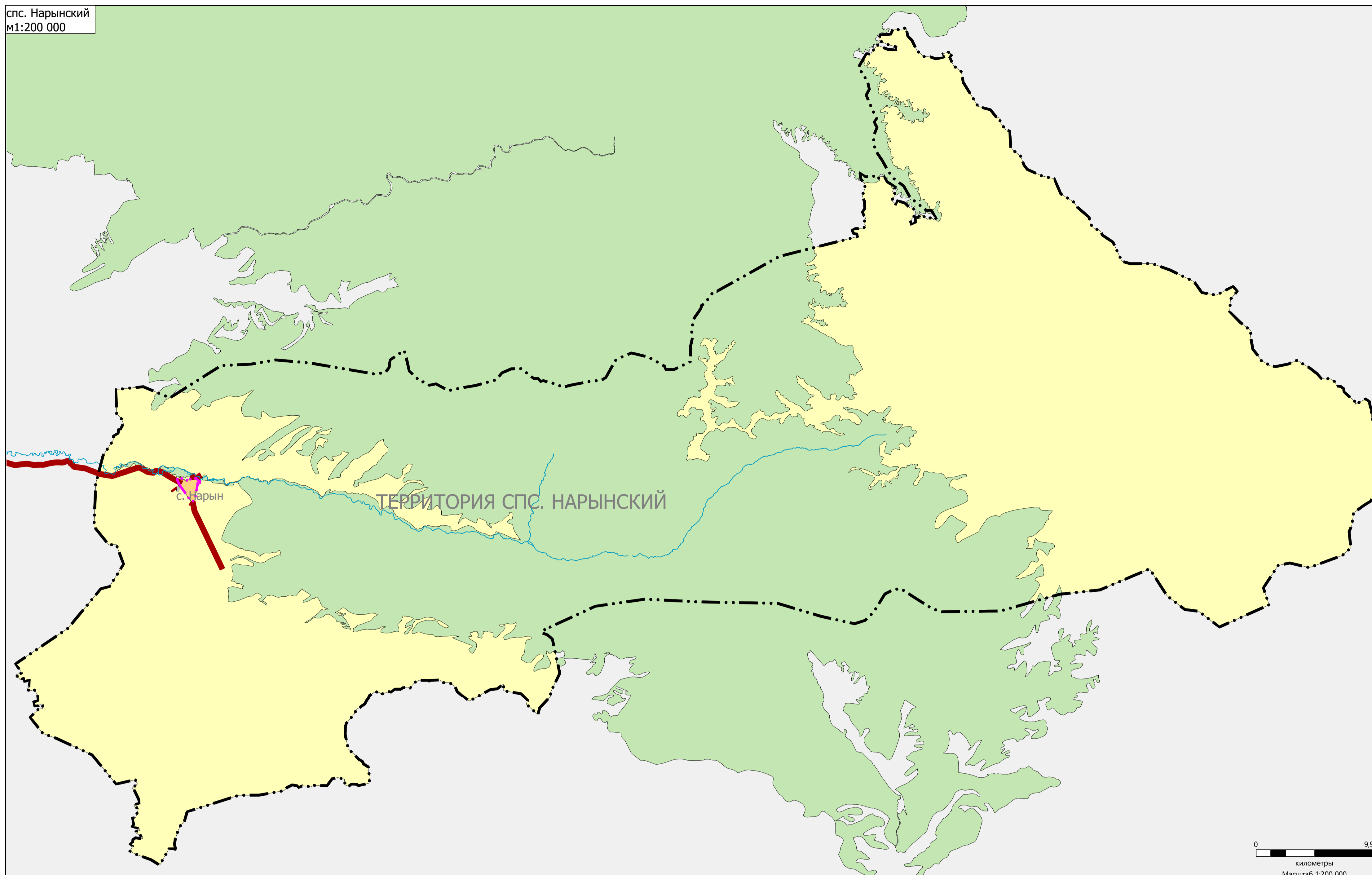
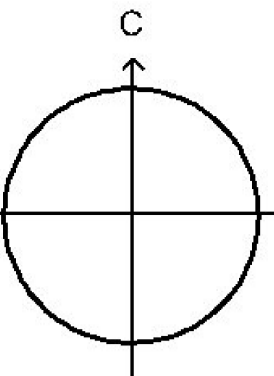




КОРРЕКТИРОВКА ГЕНЕРАЛЬНОГО ПЛАНА СЕЛЬСКОГО ПОСЕЛЕНИЯ СУМОНЫ НАРЫНСКИЙ МУНИЦИПАЛЬНОГО РАЙОНА "ЭРЗИНСКИЙ КОЖУУН РЕСПУБЛИКА ТЫВА"

КАРТА ПЛАНИРУЕМОГО РАЗМЕЩЕНИЯ ОБЪЕКТОВ МЕСТНОГО НАЗНАЧЕНИЯ
М1:5 000



- УСЛОВНЫЕ ОБОЗНАЧЕНИЯ**
- ТЕРРИТОРИАЛЬНЫЕ ГРАНИЦЫ**
 Существующие: Граница сельского поселения
 Планируемые: Граница сельского поселения
- АВТОМОБИЛЬНЫЕ ДОРОГИ**
 Существующие: Автомобильные дороги регионального или межмуниципального значения
 Планируемые: Автомобильные дороги местного значения
- УЛИЧНО-ДОРОЖНАЯ СЕТЬ СЕЛЬСКОГО НАСЕЛЕННОГО ПУНКТА**
 Существующие: Покосовая дорога
 Планируемые: Покосовая дорога
 Существующие: Улицы в жилой застройке
 Планируемые: Улицы в жилой застройке
- ФУНКЦИОНАЛЬНЫЕ ЗОНЫ**
 Существующие:
 - Жилая зона индивидуальной застройки
 - Жилая зона многоэтажной застройки (более 4 этажей, включая мансарды)
 - Многофункциональная общественно-деловая зона
 - Зона специализированной общественной застройки
 - Производственная зона
 - Коммунально-складская зона
 - Зона инженерной инфраструктуры
 - Зона транспортной инфраструктуры
 - Зоны рекреационного назначения
 - Зоны клубные
 - Зоны озеленения и оздоровления отвалов
 Планируемые:
 - Жилая зона индивидуальной застройки
 - Жилая зона многоэтажной застройки
 - Многофункциональная общественно-деловая зона
 - Зона специализированной общественной застройки
 - Производственная зона
 - Зона инженерной инфраструктуры
 - Зона транспортной инфраструктуры
 - Зоны рекреационного назначения
 - Иные зоны
 - Зоны озеленения и оздоровления отвалов
- ЗЕМЛИ ПО КАТЕГОРИЯМ**
 - Земли населенных пунктов
 - Земли сельскохозяйственного назначения
 - Земли промышленности, энергетики, транспорта, связи, радиосвязи, телевидения, информатики, земли для обеспечения космической деятельности, земли обороны, безопасности и земли иного специального назначения
 - Земли иного фонда
- ПОВЕРХНОСТНЫЕ ВОДНЫЕ ОБЪЕКТЫ**
 - Водоток (рек, ручей, канал)
- ЗОНЫ С ОСОБЫМИ УСЛОВИЯМИ ИСПОЛЬЗОВАНИЯ ТЕРРИТОРИЙ**
- САНИТАРНО-ЗАЩИТНАЯ ЗОНА**
 Существующие: Санитарно-защитная зона предприятий, сооружений и иных объектов
 Планируемые: Санитарно-защитная зона предприятий, сооружений и иных объектов
- ОХРАННАЯ ЗОНА ИНЖЕНЕРНЫХ КОММУНИКАЦИЙ**
 Существующие: Охранная зона объектов электросетевого хозяйства (возле линий электропередачи, воздушных подстанций)
 Планируемые: Охранная зона объектов электросетевого хозяйства (возле линий электропередачи, воздушных подстанций)
- ЗОНЫ САНИТАРНОЙ ОХРАНЫ ИСТОЧНИКОВ ПИТЬЕВОГО И ХОЗЯЙСТВЕННО-ПИТЬЕВОГО ВОДОСНАБЖЕНИЯ И ВОДОПРОВОДОВ ПИТЬЕВОГО НАЗНАЧЕНИЯ**
 Существующие: Первый пояс зоны санитарной охраны источника водоснабжения
 Планируемые: Первый пояс зоны санитарной охраны источника водоснабжения
- ВОДООХРАННЫЕ ЗОНЫ**
 - Водораздельная зона
- Объекты социальной инфраструктуры, отдыха и туризма, санаторно-курортного назначения**
- ОБЪЕКТЫ ОБРАЗОВАНИЯ И НАУКИ**
 Существующие: Дистанционная образовательная организация, Общеобразовательная организация
 Планируемые: Дистанционная образовательная организация, Общеобразовательная организация
- ОБЪЕКТЫ ЗДРАВООХРАНЕНИЯ**
 Существующие: Обособленное структурное подразделение медицинской организации, оказывающей первичную медико-санитарную помощь
- ОБЪЕКТЫ ФИЗИЧЕСКОЙ КУЛЬТУРЫ И МАССОВОГО СПОРТА**
 Планируемые: Спортивное сооружение
- ОБЪЕКТЫ ОТДЫХА И ТУРИЗМА**
 Планируемые: Гостиницы и аналогичные коллективные средства размещения
- ПРОЧИЕ ОБЪЕКТЫ ОБСЛУЖИВАНИЯ**
 Существующие: Административное здание, Объект деловой организации (офисное здание), Объекты торговли, общественного питания, Непромышленные объекты коммунально-бытового обслуживания и предоставления персональных услуг, Объекты торговли, общественного питания
- ОБЩЕСТВЕННЫЕ ПРОСТРАНСТВА**
 Существующие: Пешеходная зона
 Планируемые: Пешеходная зона, Теннисный парк
- ОБЪЕКТЫ КУЛЬТУРЫ И ИСКУССТВА**
 Существующие: Объект культурно-досугового (клубного) типа
- ОБЪЕКТЫ УТИЛИЗАЦИИ, ОБЕЗВРЕЖИВАНИЯ, ХРАНЕНИЯ ОТХОДОВ ПРОИЗВОДСТВА И ПОТРЕБЛЕНИЯ**
 Существующие: Объект размещения отходов, Биологические отвалы
 Планируемые: Объект утилизации, утилизация биологических отходов
 Планируемый к ликвидации: Объект утилизации, утилизация биологических отходов
- ОБЪЕКТЫ ТРАНСПОРТНОЙ ИНФРАСТРУКТУРЫ**
 - Объекты обслуживания и хранения автомобильного транспорта
- ОБЪЕКТЫ ТРУБОПРОВОДНОГО ТРАНСПОРТА И ИНЖЕНЕРНОЙ ИНФРАСТРУКТУРЫ**
- ЭЛЕКТРИЧЕСКИЕ ПОДСТАНЦИИ**
 Существующие: Трансформаторная подстанция (ТП)
 Планируемые: Трансформаторная подстанция (ТП)
- ОБЪЕКТЫ ТЕПЛОСНАБЖЕНИЯ**
 Существующие: Индивидуальный тепловой пункт (ИТП)
 Планируемые: Индивидуальный тепловой пункт (ИТП)
- ОБЪЕКТЫ ВОДОСНАБЖЕНИЯ**
 Существующие: Водозбор
 Планируемые: Водозбор
- ОБЪЕКТЫ СВЯЗИ**
 Существующие: Базовая станция
- ОБЪЕКТЫ ЕДИНОЙ ГОСУДАРСТВЕННОЙ СИСТЕМЫ ПРЕДУПРЕЖДЕНИЯ И ЛИКВИДАЦИИ ЧРЕЗВЫЧАЙНЫХ СИТУАЦИЙ**
 Планируемые: Объекты обеспечения пожарной безопасности
- МЕСТА ПОГРЕБИЯ**
 Существующие: Кладбище

КОРРЕКТИРОВКА ГЕНЕРАЛЬНОГО ПЛАНА СЕЛЬСКОГО ПОСЕЛЕНИЯ СУМОНЫ НАРЫНСКИЙ МУНИЦИПАЛЬНОГО РАЙОНА "ЭРЗИНСКИЙ КОЖУУН РЕСПУБЛИКА ТЫВА"			
КАРТА ПЛАНИРУЕМОГО РАЗМЕЩЕНИЯ ОБЪЕКТОВ МЕСТНОГО НАЗНАЧЕНИЯ			
Масштаб	1:5 000	Руководитель проекта ГАП	Сит Н.О.
Шифр проекта		Исполнил	Жогуш И.Г.
Дата			Лист 1